



Государственное бюджетное учреждение  
Пермского края «Центр технической  
инвентаризации и кадастровой оценки  
Пермского края»

**ПРОЕКТ  
МЕЖЕВАНИЯ ТЕРРИТОРИИ**

кадастрового квартала 59:32:1310001  
д. Меркушево  
Пермского муниципального округа  
Пермского края

**Пояснительная записка  
ТОМ 1  
Основная часть**

**59:32:1310001-2024-ПМТ**

**2024**

**Государственное бюджетное учреждение  
Пермского края «Центр технической  
инвентаризации и кадастровой оценки  
Пермского края»**

**ПРОЕКТ  
МЕЖЕВАНИЯ ТЕРРИТОРИИ**

**кадастрового квартала 59:32:1310001**

**д. Меркушево**

**Пермского муниципального округа**

**Пермского края**

**Пояснительная записка  
ТОМ 1  
Основная часть**

**59:32:1310001-2024-ПМТ**

Руководитель проекта

Гивчак Е.В.

Руководитель работ

Кобелева В.В.

**2024**

**Содержание**

<b>Раздел</b>	<b>Наименование</b>	<b>Стр.</b>
	<b>Проект межевания территории. Пояснительная записка. Том 1. Основная часть</b>	
<b>1</b>	Описание проектных решений	4
<b>2</b>	Каталог координат уточняемых, изменяемых и образуемых земельных участков	46
<b>3</b>	Каталог координат границ красных линий	76
<b>4</b>	Перечень земельных участков общего пользования	85
	Чертеж межевания территории 1 этап. М 1:1500	88
	Чертеж межевания территории 2 этап. М 1:1500	89

## ОСНОВНАЯ ЧАСТЬ

### 1. ОПИСАНИЕ ПРОЕКТНЫХ РЕШЕНИЙ

Проект межевания разрабатывается в рамках Муниципального контракта от 23.12.2023г. № 0356500001423005981 с целью установления границ земельных участков, на которых расположены объекты капитального строительства, определения местоположения границ образуемых и уточняемых земельных участков, установления красных линий для застроенных территорий.

В едином государственном реестре недвижимости (далее - ЕГРН) содержатся сведения о ранее учтенных земельных участках, расположенных в границах проектирования (кадастрового квартала 59:32:1310001), для зоны застройки индивидуальными жилыми домами (Ж-1) д. Меркушево Пермского муниципального округа Пермского края. Проектные решения по уточнению местоположения границ, исправлению реестровых ошибок, формированию земельных участков выполнены по объектам искусственного происхождения (заборам, границам построек).

При производстве рекогносцировочных работ непосредственно на месте был обследован пункт ГГС - Кольцово.

Таблица 1

№п/п	Индекс пункта	Название пункта	Класс	Сохранность пункта, год последнего обследования (при наличии)
1	О4021367	Кольцово, сигн., п.п., 16800 м, 2 оп, б/№	Геодезическая сеть сгущения 3 класса (ГГС – 3 класса)	Состояние наружного знака: утраченный; Состояние центра: действующий; Год обследования: 2023

Сведения о пунктах предоставлены выпиской «о пунктах государственной геодезической сети, государственной нивелирной сети и государственной гравиметрической сети» № 170-4320/2024-В от 22.02.2024 г.

В связи с тем, что проектные работы выполняются на застроенной территории, изыскания, в том числе съемка подземных коммуникаций не целесообразна и не выполнялась. Кроме того, условиями контракта предусмотрено только выполнение топографической съемки, результат которой передается в виде файла в формате электронного документа в формате \*.dxf.

Основой для архитектурно-планировочного решения проекта межевания является Генеральный план муниципального образования «Лобановское сельское поселение» Пермского муниципального района Пермского края и Правила землепользования и застройки муниципального образования «Лобановское сельское поселение» Пермского муниципального района Пермского края.

К землям общего пользования относятся земли, занятые дорогами, улицами, проездами (в пределах проектных красных линий), а также площадками и участками объектов общего пользования.

Территория общего пользования отделяется от частных земель красными линиями.

Проектом предусмотрено установление границ красных линий.



Границы подтверждаются ортофотопланами масштаба 1:2 000, изготовленными Уральским филиалом ФГУП «Госземкадастрсъемка – ВИСХАГИ» в 2005 г., АФС – 2005 г., цифровыми базовыми планами масштаба 1:2 000, изготовленными Уральским филиалом ФГУП «Госземкадастрсъемка – ВИСХАГИ» в 2005 г., АФС – 2005 г., цифровыми ортофотопланами масштаба 1:10 000, изготовленными Уральским филиалом ФГУП «Госземкадастрсъемка – ВИСХАГИ» в 2006 г., АФС – 2005 г., цифровыми базовыми планами масштаба 1:10 000, изготовленными Уральским филиалом ФГУП «Госземкадастрсъемка – ВИСХАГИ» в 2006 г., АФС – 2005 г., на территорию кадастрового квартала 59:32:1310001 д. Меркушево Пермского муниципального округа и документами технической инвентаризации. Проектные красные линии установлены с учетом существующей застройки, сформированных земельных участков. Ведомость координат поворотных точек красных линий приведена в Таблице 6. Система координат МСК-59, зона 2.

В границах территории межевания находится 186 земельных участков, в отношении которых имеются сведения в ЕГРН. В соответствии с требованиями земельного законодательства границы установлены у 170 земельных участков.

Проектом не предусматривается установление публичных сервитутов в границах проектируемой территории, с целью обеспечения доступа участков к землям общего пользования.

Современное использование территории удовлетворяет потребностям жителей квартала.

Согласно приказу №1236 от 06.03.2018 г. «Об установлении границ Пермского лесничества в Пермском крае» установлены границы лесничества, которые нанесены на карту. В соответствии с ПМТ формирование земельных участков из земель находящихся в государственной или муниципальной собственности в границах лесного фонда не предусмотрено.

В границах проектируемой территории:

- границы 73 земельных участков оставлены без изменения;
- границы 14 земельных участков требуют уточнения местоположения границ и площади;
- земельные участки с кадастровыми номерами 59:32:1310001:176, 59:32:1310001:9, 59:32:1310001:73 являются дублями земельных участков с кадастровыми номерами 59:32:1310001:260, 59:32:1310001:230 и 59:32:1310001:235 соответственно;
- границы 96 земельных участков требуют исправления реестровой ошибки в местоположении.

Проектом межевания территории предусмотрено образование земельных участков в два этапа:

- на первом этапе образование 69 земельных участков;
- на втором этапе образование 27 земельных участков.

Доступ (проход или проезд от земельных участков общего пользования) к образуемым земельным участкам осуществляется посредством земель общего пользования.

Проектируемые земельные участки относятся к категории земель – Земли населенных пунктов. Образование земельных участков за границами населенного пункта д. Меркушево не предусмотрено.

Данные по уточняемым, изменяемым и образуемым земельным участкам приведены в таблице — Экспликация уточняемых, изменяемых и образуемых земельных участков, графическая часть отображена на Чертежах межевания территории.

**Экспликация уточняемых, изменяемых и образуемых земельных участков**

№ на чертеже	Условный номер участка	Кадастровый номер земельного участка	Местоположение	Виды разрешенного использования	Площадь по ЕГРН, кв.м	Площадь по ПМТ, кв.м	Проектные решения для ПМТ
<b>I этап</b>							
1	:103	59:32:1310001:103	Пермский край, Пермский р-н, Лобановское с/п, д. Меркушево	для ведения личного подсобного хозяйства	1000	867	Уточнить местоположение границы и площади земельного участка. Границы сформированы по фактическому землепользованию, частично закреплены на местности объектом искусственного происхождения (забором). Доступ к земельному участку обеспечивается посредством земельного участка общего пользования (:ЗУ15).
2	:142	59:32:1310001:142	Пермский край, р-н Пермский, д. Меркушево	Для ведения личного подсобного хозяйства	2500	2797	Уточнить местоположение границы и площади земельного участка. Границы сформированы по фактическому землепользованию, закреплены на местности объектом искусственного происхождения (забором), учтены объекты недвижимости, находящиеся на земельном участке. Доступ к земельному участку обеспечивается посредством земельного участка общего пользования (:ЗУ6).
3	:155	59:32:1310001:155	Российская Федерация, край Пермский, м.о. Пермский, д Меркушево, ул Лазурная, зу 44	Для садоводства	1800	2098	Уточнить местоположение границы и площади земельного участка. Границы сформированы по фактическому землепользованию, закреплены на местности объектом искусственного происхождения (забором), учтены объекты недвижимости, находящиеся на земельном участке. Доступ к земельному участку обеспечивается посредством земельного участка общего пользования (:ЗУ6).
4	:157	59:32:1310001:157	Пермский край, Пермский р-н, Лобановское с/п, д. Меркушево	Для садоводства	600	600	Уточнить местоположение границы и площади земельного участка. Границы сформированы по фактическому землепользованию, частично закреплены на местности объектом искусственного происхождения (забором), учтены объекты недвижимости, находящиеся

							на земельном участке. Доступ к земельному участку обеспечивается посредством земельного участка общего пользования (:ЗУ6).
5	:167	59:32:1310001:167	Пермский край, Пермский р-н, Лобановское с/п, д. Меркушево	Для огородничества	1500	1773	Уточнить местоположение границы и площади земельного участка. Границы сформированы по фактическому землепользованию, частично закреплены на местности объектом искусственного происхождения (забором), учтены объекты недвижимости, находящиеся на земельном участке. Доступ к земельному участку обеспечивается посредством земельного участка общего пользования (:ЗУ4).
6	:175	59:32:1310001:175	Пермский край, Пермский р-н, Лобановское с/п, д. Меркушево	Для огородничества	800	815	Уточнить местоположение границы и площади земельного участка. Границы сформированы по фактическому землепользованию. Доступ к земельному участку обеспечивается посредством земельного участка общего пользования (:ЗУ4).
7	:200	59:32:1310001:200	Российская Федерация, край Пермский, м.о. Пермский, д Меркушево, ул Лазурная, зу24	Для садоводства	1998	2015	Уточнить местоположение границы и площади земельного участка. Границы сформированы по фактическому землепользованию, закреплены на местности объектом искусственного происхождения (забором), учтены объекты недвижимости, находящиеся на земельном участке. Доступ к земельному участку обеспечивается посредством земельного участка общего пользования (:ЗУ6).
8	:224	59:32:1310001:224	Пермский край, Пермский р-н, Лобановское с/п, д. Меркушево	Для личного подсобного хозяйства	2331	2484	Уточнить местоположение границы и площади земельного участка. Границы сформированы по фактическому землепользованию, закреплены на местности объектом искусственного происхождения (забором), учтены объекты недвижимости, находящиеся на земельном участке. Доступ к земельному участку обеспечивается посредством земельного участка общего пользования (:ЗУ6).
9	:229	59:32:1310001:229	Пермский край, Пермский р-н, Лобановское с/п, д. Меркушево	Для личного подсобного хозяйства	2500	2329	Уточнить местоположение границы и площади земельного участка. Границы сформированы по фактическому землепользованию, закреплены на местности объектом искусственного

							происхождения (забором), учтены объекты недвижимости, находящиеся на земельном участке. Доступ к земельному участку обеспечивается посредством земельного участка общего пользования (:ЗУ6).
10	:233	59:32:1310001:233	Пермский край, Пермский р-н, Лобановское с/п, д. Меркушево	Для ведения личного подсобного хозяйства	2140	2365	Уточнить местоположение границы и площади земельного участка. Границы сформированы по фактическому землепользованию, закреплены на местности объектом искусственного происхождения (забором), учтены объекты недвижимости, находящиеся на земельном участке. Доступ к земельному участку обеспечивается посредством земельного участка общего пользования (:ЗУ4).
11	:237	59:32:1310001:237	Пермский край, Пермский р-н, Лобановское с/п, д. Меркушево	Для личного подсобного хозяйства	1800	2098	Уточнить местоположение границы и площади земельного участка. Границы сформированы по фактическому землепользованию, закреплены на местности объектом искусственного происхождения (забором), учтены объекты недвижимости, находящиеся на земельном участке. Доступ к земельному участку обеспечивается посредством земельного участка общего пользования (:ЗУ6).
12	:241	59:32:1310001:241	Пермский край, Пермский р-н, Лобановское с/п, д. Меркушево	Для личного подсобного хозяйства	1000	1011	Уточнить местоположение границы и площади земельного участка. Границы сформированы по фактическому землепользованию, закреплены на местности объектом искусственного происхождения (забором), учтены объекты недвижимости, находящиеся на земельном участке. Доступ к земельному участку обеспечивается посредством земельных участков общего пользования (:ЗУ4, :ЗУ44).
13	:247	59:32:1310001:247	Пермский край, Пермский р-н, Лобановское с/п, д. Меркушево	Для садоводства	343	343	Уточнить местоположение границы и площади земельного участка. Границы сформированы по фактическому землепользованию. Доступ к земельному участку обеспечивается посредством земельного участка общего пользования (:ЗУ6).

14	:250	59:32:1310001:250	Пермский край, Пермский р-н, Лобановское с/п, д. Меркушево	Для личного подсобного хозяйства	2156	2256	Уточнить местоположение границы и площади земельного участка. Границы сформированы по фактическому землепользованию, закреплены на местности объектом искусственного происхождения (забором), учтены объекты недвижимости, находящиеся на земельном участке. Доступ к земельному участку обеспечивается посредством земельного участка общего пользования (:ЗУ6).
15	:100	59:32:1310001:100	Российская Федерация, край Пермский, м.о. Пермский, д Меркушево, ул Лазурная, зу 15	Отдельно стоящие многоквартирные жилые дома с приусадебными участками этажностью не выше 3 этажей	804	825	Исправление реестровой ошибки в местоположении границ земельного участка. В результате исправления реестровой ошибки площадь земельного участка увеличится на 21 кв.м. (в пределах 10%). Доступ к земельному участку обеспечивается посредством земельного участка общего пользования (:ЗУ6).
16	:101	59:32:1310001:101	Российская Федерация, край Пермский, муниципальный округ Пермский, деревня Меркушево, улица Лазурная, з/у 15а	для ведения личного подсобного хозяйства	692	715	Исправление реестровой ошибки в местоположении границ земельного участка. В результате исправления реестровой ошибки площадь земельного участка увеличится на 23 кв.м. (в пределах 10%). Доступ к земельному участку обеспечивается посредством земельного участка общего пользования (:ЗУ6).
17	:102	59:32:1310001:102	Российская Федерация, край Пермский, муниципальный округ Пермский, деревня Меркушево, улица Лазурная, з/у 15б	Для ведения садоводства	804	782	Исправление реестровой ошибки в местоположении границ земельного участка. В результате исправления реестровой ошибки площадь земельного участка уменьшится на 22 кв.м. (в пределах 10%). Доступ к земельному участку обеспечивается посредством земельного участка общего пользования (:ЗУ6).
18	:116	59:32:1310001:116	Российская Федерация, край Пермский, муниципальный округ Пермский, деревня Меркушево, улица Бирюзовая, з/у 25	Для садоводства	597	589	Исправление реестровой ошибки в местоположении границ земельного участка. В результате исправления реестровой ошибки площадь земельного участка уменьшится на 8 кв.м. (в пределах 10%). Доступ к земельному участку обеспечивается посредством земельного участка общего пользования (:ЗУ7).

19	:129	59:32:1310001:129	Российская Федерация, край Пермский, муниципальный округ Пермский, деревня Меркушево, улица Янтарная, з/у 32	Для садоводства	710	733	Исправление реестровой ошибки в местоположении границ земельного участка. В результате исправления реестровой ошибки площадь земельного участка увеличится на 23 кв.м. (в пределах 10%). Доступ к земельному участку обеспечивается посредством земельного участка общего пользования (:ЗУ4).
20	:130	59:32:1310001:130	Российская Федерация, край Пермский, муниципальный округ Пермский, деревня Меркушево, улица Лазурная, з/у 19а	Для ведения личного подсобного хозяйства	467	489	Исправление реестровой ошибки в местоположении границ земельного участка. В результате исправления реестровой ошибки площадь земельного участка увеличится на 22 кв.м. (в пределах 10%). Доступ к земельному участку обеспечивается через земельный участок с кадастровым номером 59:32:1310001:50.
21	:141	59:32:1310001:141	Российская Федерация, край Пермский, муниципальный округ Пермский, деревня Меркушево, улица Бирюзовая, з/у 19а	Для ведения личного подсобного хозяйства	3100	3172	Исправление реестровой ошибки в местоположении границ земельного участка. В результате исправления реестровой ошибки площадь земельного участка увеличится на 72 кв.м. (в пределах 10%). Доступ к земельному участку обеспечивается посредством земельного участка общего пользования (:ЗУ4).
22	:144	59:32:1310001:144	Российская Федерация, край Пермский, муниципальный округ Пермский, деревня Меркушево, улица Лазурная, з/у 21	Для ведения личного подсобного хозяйства	1500	1582	Исправление реестровой ошибки в местоположении границ земельного участка. В результате исправления реестровой ошибки площадь земельного участка увеличится на 82 кв.м. (в пределах 10%). Доступ к земельному участку обеспечивается посредством земельного участка общего пользования (:ЗУ6).
23	:149	59:32:1310001:149	Российская Федерация, край Пермский, муниципальный округ Пермский, деревня Меркушево, улица Лазурная, з/у 61	Для личного подсобного хозяйства	1430	1423	Исправление реестровой ошибки в местоположении границ земельного участка. В результате исправления реестровой ошибки площадь земельного участка уменьшится на 7 кв.м. (в пределах 10%). Доступ к земельному участку обеспечивается посредством земельного участка общего пользования (:ЗУ6).
24	:153	59:32:1310001:153	Российская Федерация, край Пермский, м.о. Пермский, д Меркушево,	Для личного подсобного хозяйства	1403	1456	Исправление реестровой ошибки в местоположении границ земельного участка. В результате исправления реестровой ошибки площадь земельного участка увеличится на 53

			ул Янтарная, зу 15а				кв.м. (в пределах 10%). Доступ к земельному участку обеспечивается посредством земельного участка общего пользования (:ЗУ4).
25	:154	59:32:1310001:154	Российская Федерация, край Пермский, муниципальный округ Пермский, деревня Меркушево, улица Лазурная, з/у 35	Для садоводства	2717	2703	Исправление реестровой ошибки в местоположении границ земельного участка. В результате исправления реестровой ошибки площадь земельного участка уменьшится на 14 кв.м. (в пределах 10%). Доступ к земельному участку обеспечивается посредством земельного участка общего пользования (:ЗУ6).
26	:158	59:32:1310001:158	Российская Федерация, край Пермский, муниципальный округ Пермский, деревня Меркушево, улица Лазурная, з/у 18	Для садоводства	1632	1757	Исправление реестровой ошибки в местоположении границ земельного участка. В результате исправления реестровой ошибки площадь земельного участка увеличится на 125 кв.м. (в пределах 10%). Доступ к земельному участку обеспечивается посредством земельного участка общего пользования (:ЗУ6).
27	:160	59:32:1310001:160	Российская Федерация, край Пермский, муниципальный округ Пермский, деревня Меркушево, улица Янтарная, з/у 38	Для ведения личного подсобного хозяйства	2999	3023	Исправление реестровой ошибки в местоположении границ земельного участка. В результате исправления реестровой ошибки площадь земельного участка увеличится на 24 кв.м. (в пределах 10%). Доступ к земельному участку обеспечивается посредством земельного участка общего пользования (:ЗУ4).
28	:170	59:32:1310001:170	Российская Федерация, край Пермский, муниципальный округ Пермский, деревня Меркушево, улица Лазурная, з/у 25а	Для ведения личного подсобного хозяйства	1154	1125	Исправление реестровой ошибки в местоположении границ земельного участка. В результате исправления реестровой ошибки площадь земельного участка уменьшится на 29 кв.м. (в пределах 10%). Доступ к земельному участку обеспечивается посредством земельного участка общего пользования (:ЗУ6).
29	:171	59:32:1310001:171	Российская Федерация, край Пермский, муниципальный округ Пермский, деревня Меркушево, улица Лазурная, з/у 25	Для личного подсобного хозяйства	2331	2324	Исправление реестровой ошибки в местоположении границ земельного участка. В результате исправления реестровой ошибки площадь земельного участка уменьшится на 7 кв.м. (в пределах 10%). Доступ к земельному участку обеспечивается посредством земельного участка общего пользования (:ЗУ6).
30	:174	59:32:1310001:174	Российская Федерация,	Для огородничества	1100	1134	Исправление реестровой ошибки в местоположении границ земельного участка. В



			край Пермский, муниципальный округ Пермский, деревня Меркушево, улица Лазурная, з/у 33				результате исправления реестровой ошибки площадь земельного участка увеличится на 34 кв.м. (в пределах 10%). Доступ к земельному участку обеспечивается посредством земельного участка общего пользования (:ЗУ6).
31	:177	59:32:1310001:177	Российская Федерация, край Пермский, м.о. Пермский, д Меркушево, ул Бирюзовая, зу 23	Отдельно стоящие одноквартирные жилые дома с приусадебными участками этажностью не выше 3 этажей	1457	1486	Исправление реестровой ошибки в местоположении границ земельного участка. В результате исправления реестровой ошибки площадь земельного участка увеличится на 29 кв.м. (в пределах 10%). Доступ к земельному участку обеспечивается посредством земельного участка общего пользования (:ЗУ7).
32	:178	59:32:1310001:178	Российская Федерация, край Пермский, муниципальный округ Пермский, деревня Меркушево, улица Лазурная, з/у 21а	Для личного подсобного хозяйства	2003	2126	Исправление реестровой ошибки в местоположении границ земельного участка. В результате исправления реестровой ошибки площадь земельного участка увеличится на 123 кв.м. (в пределах 10%). Доступ к земельному участку обеспечивается посредством земельного участка общего пользования (:ЗУ6).
33	:181	59:32:1310001:181	Российская Федерация, край Пермский, муниципальный округ Пермский, деревня Меркушево, улица Лазурная, з/у 14	Для ведения личного подсобного хозяйства	1604	1620	Исправление реестровой ошибки в местоположении границ земельного участка. В результате исправления реестровой ошибки площадь земельного участка увеличится на 16 кв.м. (в пределах 10%). Доступ к земельному участку обеспечивается посредством земельных участков общего пользования (:ЗУ6, :ЗУ15).
34	:183	59:32:1310001:183	Российская Федерация, край Пермский, муниципальный округ Пермский, деревня Меркушево, улица Лазурная, з/у 73	Для садоводства	1100	1180	Исправление реестровой ошибки в местоположении границ земельного участка. В результате исправления реестровой ошибки площадь земельного участка увеличится на 80 кв.м. (в пределах 10%). Доступ к земельному участку обеспечивается посредством земельного участка общего пользования (:ЗУ6).
35	:184	59:32:1310001:184	Российская Федерация, край Пермский, муниципальный округ Пермский, деревня Меркушево, улица	Отдельно стоящие одноквартирные жилые дома с приусадебными участками	1099	1132	Исправление реестровой ошибки в местоположении границ земельного участка. В результате исправления реестровой ошибки площадь земельного участка увеличится на 33 кв.м. (в пределах 10%). Доступ к земельному

			Лазурная, з/у 4	этажностью не выше 3 этажей			участку обеспечивается посредством земельного участка общего пользования (:ЗУ6).
36	:186	59:32:1310001:186	Российская Федерация, край Пермский, муниципальный округ Пермский, деревня Меркушево, улица Лазурная, з/у 26	Для личного подсобного хозяйства	1536	1563	Исправление реестровой ошибки в местоположении границ земельного участка. В результате исправления реестровой ошибки площадь земельного участка увеличится на 27 кв.м. (в пределах 10%). Доступ к земельному участку обеспечивается посредством земельного участка общего пользования (:ЗУ6).
37	:188	59:32:1310001:188	Российская Федерация, край Пермский, муниципальный округ Пермский, деревня Меркушево, улица Янтарная, з/у 24	Для ведения личного подсобного хозяйства	866	877	Исправление реестровой ошибки в местоположении границ земельного участка. В результате исправления реестровой ошибки площадь земельного участка увеличится на 11 кв.м. (в пределах 10%). Доступ к земельному участку обеспечивается посредством земельного участка общего пользования (:ЗУ4).
38	:19	59:32:1310001:19	Российская Федерация, край Пермский, муниципальный округ Пермский, деревня Меркушево, улица Лазурная, з/у 36	для личного подсобного хозяйства	1074	1120	Исправление реестровой ошибки в местоположении границ земельного участка. В результате исправления реестровой ошибки площадь земельного участка увеличится на 46 кв.м. (в пределах 10%). Доступ к земельному участку обеспечивается посредством земельного участка общего пользования (:ЗУ6).
39	:193	59:32:1310001:193	Российская Федерация, край Пермский, муниципальный округ Пермский, деревня Меркушево, улица Лазурная, з/у 2	Для личного подсобного хозяйства	1500	1626	Исправление реестровой ошибки в местоположении границ земельного участка. В результате исправления реестровой ошибки площадь земельного участка увеличится на 126 кв.м. (в пределах 10%). Доступ к земельному участку обеспечивается посредством земельного участка общего пользования (:ЗУ6).
40	:194	59:32:1310001:194	Российская Федерация, край Пермский, муниципальный округ Пермский, деревня Меркушево, улица Бирюзовая, з/у 15	Для личного подсобного хозяйства	1005	1009	Исправление реестровой ошибки в местоположении границ земельного участка. В результате исправления реестровой ошибки площадь земельного участка увеличится на 4 кв.м. (в пределах 10%). Доступ к земельному участку обеспечивается посредством земельного участка общего пользования (:ЗУ7).

41	:195	59:32:1310001:195	Российская Федерация, край Пермский, муниципальный округ Пермский, деревня Меркушево, улица Янтарная, з/у 12	Для личного подсобного хозяйства	1050	1015	Исправление реестровой ошибки в местоположении границ земельного участка. В результате исправления реестровой ошибки площадь земельного участка уменьшится на 35 кв.м. (в пределах 10%). Доступ к земельному участку обеспечивается посредством земельного участка общего пользования (:ЗУ15).
42	:196	59:32:1310001:196	Российская Федерация, край Пермский, муниципальный округ Пермский, деревня Меркушево, улица Бирюзовая, з/у 13	Для личного подсобного хозяйства	1130	1077	Исправление реестровой ошибки в местоположении границ земельного участка. В результате исправления реестровой ошибки площадь земельного участка уменьшится на 53 кв.м. (в пределах 10%). Доступ к земельному участку обеспечивается посредством земельного участка общего пользования (:ЗУ7).
43	:2	59:32:1310001:2	Российская Федерация, край Пермский, муниципальный округ Пермский, деревня Меркушево, улица Янтарная, з/у 11	Для личного подсобного хозяйства	1338	1339	Исправление реестровой ошибки в местоположении границ земельного участка. В результате исправления реестровой ошибки площадь земельного участка увеличится на 1 кв.м. (в пределах 10%). Доступ к земельному участку обеспечивается посредством земельного участка общего пользования (:ЗУ15).
44	:212	59:32:1310001:212	Российская Федерация, край Пермский, муниципальный округ Пермский, деревня Меркушево, улица Янтарная, з/у 13а	Для личного подсобного хозяйства	1350	1343	Исправление реестровой ошибки в местоположении границ земельного участка. В результате исправления реестровой ошибки площадь земельного участка уменьшится на 7 кв.м. (в пределах 10%). Доступ к земельному участку обеспечивается посредством земельного участка общего пользования (:ЗУ15).
45	:214	59:32:1310001:214	Пермский край, Пермский район, Лобановское с/п, д. Меркушево	Для строительства садового дома	1642	1694	Исправление реестровой ошибки в местоположении границ земельного участка. В результате исправления реестровой ошибки площадь земельного участка увеличится на 52 кв.м. (в пределах 10%). Доступ к земельному участку обеспечивается посредством земельных участков общего пользования (:ЗУ4, :ЗУ44).

46	:215	59:32:1310001:215	Российская Федерация, край Пермский, муниципальный округ Пермский, деревня Меркушево, улица Бирюзовая, з/у 19	Для ведения личного подсобного хозяйства	1067	1104	Исправление реестровой ошибки в местоположении границ земельного участка. В результате исправления реестровой ошибки площадь земельного участка увеличится на 37 кв.м. (в пределах 10%). Доступ к земельному участку обеспечивается посредством земельных участков общего пользования (:ЗУ7, :ЗУ15).
47	:217	59:32:1310001:217	Российская Федерация, край Пермский, м.о. Пермский, д Меркушево, ул Бирюзовая, зу 1	Для личного подсобного хозяйства	1000	1298	Исправление реестровой ошибки в местоположении границ земельного участка. В результате исправления реестровой ошибки площадь земельного участка увеличится на 298 кв.м. (менее предельного минимального размера 300 кв.м). Доступ к земельному участку обеспечивается посредством земельного участка общего пользования (:ЗУ7).
48	:218	59:32:1310001:218	Российская Федерация, край Пермский, муниципальный округ Пермский, деревня Меркушево, улица Лазурная, з/у 23	Для ведения личного подсобного хозяйства	1330	1356	Исправление реестровой ошибки в местоположении границ земельного участка. В результате исправления реестровой ошибки площадь земельного участка увеличится на 26 кв.м. (в пределах 10%). Доступ к земельному участку обеспечивается посредством земельного участка общего пользования (:ЗУ6).
49	:232	59:32:1310001:232	Российская Федерация, край Пермский, муниципальный округ Пермский, деревня Меркушево, улица Янтарная, з/у 18	Для строительства садового дома	1646	1694	Исправление реестровой ошибки в местоположении границ земельного участка. В результате исправления реестровой ошибки площадь земельного участка увеличится на 48 кв.м. (в пределах 10%). Доступ к земельному участку обеспечивается посредством земельных участков общего пользования (:ЗУ7, :ЗУ15).
50	:234	59:32:1310001:234	Российская Федерация, край Пермский, м.о. Пермский, д Меркушево, ул Лазурная, зу 43	Для личного подсобного хозяйства	2006	2016	Исправление реестровой ошибки в местоположении границ земельного участка. В результате исправления реестровой ошибки площадь земельного участка увеличится на 10 кв.м. (в пределах 10%). Доступ к земельному участку обеспечивается посредством земельного участка общего пользования (:ЗУ6).

51	:240	59:32:1310001:240	Российская Федерация, край Пермский, муниципальный округ Пермский, деревня Меркушево, улица Бирюзовая, з/у 26	Для ведения личного подсобного хозяйства	1500	1537	Исправление реестровой ошибки в местоположении границ земельного участка. В результате исправления реестровой ошибки площадь земельного участка увеличится на 37 кв.м. (в пределах 10%). Доступ к земельному участку обеспечивается посредством земельного участка общего пользования (:ЗУ7).
52	:242	59:32:1310001:242	Российская Федерация, край Пермский, муниципальный округ Пермский, деревня Меркушево, улица Янтарная, з/у 26	Для личного подсобного хозяйства	1239	1362	Исправление реестровой ошибки в местоположении границ земельного участка. В результате исправления реестровой ошибки площадь земельного участка увеличится на 123 кв.м. (в пределах 10%). Доступ к земельному участку обеспечивается посредством земельного участка общего пользования (:ЗУ4).
53	:258	59:32:1310001:258	Российская Федерация, край Пермский, муниципальный округ Пермский, деревня Меркушево, улица Лазурная, з/у 40а	Для ведения личного подсобного хозяйства	2025	2000	Исправление реестровой ошибки в местоположении границ земельного участка. В результате исправления реестровой ошибки площадь земельного участка уменьшится на 25 кв.м. (в пределах 10%). Доступ к земельному участку обеспечивается посредством земельного участка общего пользования (:ЗУ6).
54	:263	59:32:1310001:263	Российская Федерация, край Пермский, м.о. Пермский, д Меркушево, ул Янтарная, зу 27	для ведения личного подсобного хозяйства	1703	1710	Исправление реестровой ошибки в местоположении границ земельного участка. В результате исправления реестровой ошибки площадь земельного участка увеличится на 7 кв.м. (в пределах 10%). Доступ к земельному участку обеспечивается посредством земельных участков общего пользования (:ЗУ4, :ЗУ6).
55	:3	59:32:1310001:3	Российская Федерация, край Пермский, м.о. Пермский, д Меркушево, ул Лазурная, зу 20	Для личного подсобного хозяйства	1338	1345	Исправление реестровой ошибки в местоположении границ земельного участка. В результате исправления реестровой ошибки площадь земельного участка увеличится на 7 кв.м. (в пределах 10%). Доступ к земельному участку обеспечивается посредством земельного участка общего пользования (:ЗУ6).

56	:32	59:32:1310001:32	Российская Федерация, край Пермский, муниципальный округ Пермский, деревня Меркушево, улица Янтарная, з/у 25	Для садоводства	807	838	Исправление реестровой ошибки в местоположении границ земельного участка. В результате исправления реестровой ошибки площадь земельного участка увеличится на 31 кв.м. (в пределах 10%). Доступ к земельному участку обеспечивается посредством земельного участка общего пользования (:ЗУ4).
57	:334	59:32:1310001:334	Российская Федерация, край Пермский, муниципальный округ Пермский, деревня Меркушево, улица Лазурная, з/у 13	Для организации личного подсобного хозяйства	913	973	Исправление реестровой ошибки в местоположении границ земельного участка. В результате исправления реестровой ошибки площадь земельного участка увеличится на 60 кв.м. (в пределах 10%). Доступ к земельному участку обеспечивается посредством земельного участка общего пользования (:ЗУ6).
58	:338	59:32:1310001:338	Российская Федерация, край Пермский, муниципальный округ Пермский, деревня Меркушево, улица Лазурная, з/у 9	Для организации личного подсобного хозяйства	1264	1286	Исправление реестровой ошибки в местоположении границ земельного участка. В результате исправления реестровой ошибки площадь земельного участка увеличится на 22 кв.м. (в пределах 10%). Доступ к земельному участку обеспечивается посредством земельного участка общего пользования (:ЗУ6).
59	:372	59:32:1310001:372	Российская Федерация, край Пермский, муниципальный округ Пермский, деревня Меркушево, улица Лазурная, з/у 16	Для ведения личного подсобного хозяйства	1404	1490	Исправление реестровой ошибки в местоположении границ земельного участка. В результате исправления реестровой ошибки площадь земельного участка увеличится на 86 кв.м. (в пределах 10%). Доступ к земельному участку обеспечивается посредством земельного участка общего пользования (:ЗУ6).
60	:378	59:32:1310001:378	Российская Федерация, край Пермский, муниципальный округ Пермский, деревня Меркушево, улица Янтарная, з/у 36	Для ведения личного подсобного хозяйства	1650	1770	Исправление реестровой ошибки в местоположении границ земельного участка. В результате исправления реестровой ошибки площадь земельного участка увеличится на 120 кв.м. (в пределах 10%). Доступ к земельному участку обеспечивается посредством земельного участка общего пользования (:ЗУ4).

61	:379	59:32:1310001:379	Российская Федерация, край Пермский, муниципальный округ Пермский, деревня Меркушево, улица Лазурная, з/у 31а	для личного подсобного хозяйства	1400	1503	Исправление реестровой ошибки в местоположении границ земельного участка. В результате исправления реестровой ошибки площадь земельного участка увеличится на 103 кв.м. (в пределах 10%). Доступ к земельному участку обеспечивается посредством земельного участка общего пользования (:ЗУ6).
62	:380	59:32:1310001:380	Российская Федерация, край Пермский, муниципальный округ Пермский, деревня Меркушево, улица Лазурная, з/у 31	для личного подсобного хозяйства	1000	1030	Исправление реестровой ошибки в местоположении границ земельного участка. В результате исправления реестровой ошибки площадь земельного участка увеличится на 30 кв.м. (в пределах 10%). Доступ к земельному участку обеспечивается посредством земельного участка общего пользования (:ЗУ6).
63	:381	59:32:1310001:381	Российская Федерация, край Пермский, муниципальный округ Пермский, деревня Меркушево, улица Лазурная, з/у 21б	Для организации личного подсобного хозяйства	4157	4172	Исправление реестровой ошибки в местоположении границ земельного участка. В результате исправления реестровой ошибки площадь земельного участка увеличится на 15 кв.м. (в пределах 10%). Доступ к земельному участку обеспечивается посредством земельного участка общего пользования (:ЗУ6).
64	:384	59:32:1310001:384	Российская Федерация, край Пермский, муниципальный округ Пермский, деревня Меркушево, улица Лазурная, з/у 1000	площадки для отдыха с элементами озеленения	1229	1211	Исправление реестровой ошибки в местоположении границ земельного участка. В результате исправления реестровой ошибки площадь земельного участка уменьшится на 18 кв.м. (в пределах 10%). Доступ к земельному участку обеспечивается посредством земельного участка общего пользования (:ЗУ6).
65	:386	59:32:1310001:386	Российская Федерация, край Пермский, муниципальный округ Пермский, деревня Меркушево, улица Лазурная, з/у 13а	Для организации личного подсобного хозяйства	1274	1242	Исправление реестровой ошибки в местоположении границ земельного участка. В результате исправления реестровой ошибки площадь земельного участка уменьшится на 32 кв.м. (в пределах 10%). Доступ к земельному участку обеспечивается через земельный участок 59:32:1310001:384.

66	:387	59:32:1310001:387	Российская Федерация, край Пермский, муниципальный округ Пермский, деревня Меркушево, улица Лазурная, з/у 9а	Для организации личного подсобного хозяйства	1322	1313	Исправление реестровой ошибки в местоположении границ земельного участка. В результате исправления реестровой ошибки площадь земельного участка уменьшится на 9 кв.м. (в пределах 10%). Доступ к земельному участку обеспечивается через земельный участок 59:32:1310001:384.
67	:388	59:32:1310001:388	Российская Федерация, край Пермский, муниципальный округ Пермский, деревня Меркушево, улица Лазурная, з/у 17/1	Для организации личного подсобного хозяйства	1276	1294	Исправление реестровой ошибки в местоположении границ земельного участка. В результате исправления реестровой ошибки площадь земельного участка увеличится на 18 кв.м. (в пределах 10%). Доступ к земельному участку обеспечивается через земельный участок 59:32:1310001:384.
68	:394	59:32:1310001:394	Российская Федерация, край Пермский, м.о. Пермский, д Меркушево, ул Янтарная, зу 28	Для ведения личного подсобного хозяйства	1657	1687	Исправление реестровой ошибки в местоположении границ земельного участка. В результате исправления реестровой ошибки площадь земельного участка увеличится на 30 кв.м. (в пределах 10%). Доступ к земельному участку обеспечивается посредством земельного участка общего пользования (:ЗУ4).
69	:395	59:32:1310001:395	Российская Федерация, край Пермский, муниципальный округ Пермский, деревня Меркушево, улица Янтарная, з/у 26а	Для ведения личного подсобного хозяйства	1000	1020	Исправление реестровой ошибки в местоположении границ земельного участка. В результате исправления реестровой ошибки площадь земельного участка увеличится на 20 кв.м. (в пределах 10%). Доступ к земельному участку обеспечивается посредством земельного участка общего пользования (:ЗУ4).
70	:403	59:32:1310001:403	Российская Федерация, край Пермский, м.о. Пермский, д Меркушево, ул Бирюзовая, зу 2	отдельно стоящие одноквартирные жилые дома с приусадебными участками этажностью не выше 3 этажей	1295	1309	Исправление реестровой ошибки в местоположении границ земельного участка. В результате исправления реестровой ошибки площадь земельного участка увеличится на 14 кв.м. (в пределах 10%). Доступ к земельному участку обеспечивается посредством земельного участка общего пользования (:ЗУ7).



71	:408	59:32:1310001:408	Российская Федерация, край Пермский, муниципальный округ Пермский, деревня Меркушево, улица Бирюзовая, з/у 30	Отдельно стоящие многоквартирные жилые дома с приусадебными участками этажностью не выше 3 этажей	1514	1556	Исправление реестровой ошибки в местоположении границ земельного участка. В результате исправления реестровой ошибки площадь земельного участка увеличится на 42 кв.м. (в пределах 10%). Доступ к земельному участку обеспечивается посредством земельного участка общего пользования (:ЗУ7).
72	:412	59:32:1310001:412	Российская Федерация, край Пермский, муниципальный округ Пермский, деревня Меркушево, улица Лазурная, з/у 71а	Отдельно стоящие многоквартирные жилые дома с приусадебными участками этажностью не выше 3 этажей	646	642	Исправление реестровой ошибки в местоположении границ земельного участка. В результате исправления реестровой ошибки площадь земельного участка уменьшится на 4 кв.м. (в пределах 10%). Доступ к земельному участку обеспечивается посредством земельного участка общего пользования (:ЗУ6).
73	:427	59:32:1310001:427	Российская Федерация, край Пермский, муниципальный округ Пермский, деревня Меркушево, улица Лазурная, з/у 17	отдельно стоящие многоквартирные жилые дома с приусадебными участками этажностью не выше 3 этажей	1475	1459	Исправление реестровой ошибки в местоположении границ земельного участка. В результате исправления реестровой ошибки площадь земельного участка уменьшится на 16 кв.м. (в пределах 10%). Доступ к земельному участку обеспечивается посредством земельного участка общего пользования (:ЗУ6).
74	:428	59:32:1310001:428	Российская Федерация, край Пермский, муниципальный округ Пермский, деревня Меркушево, улица Бирюзовая, з/у 3а	Отдельно стоящие многоквартирные жилые дома с приусадебными участками этажностью не выше 3 этажей	1249	1291	Исправление реестровой ошибки в местоположении границ земельного участка. В результате исправления реестровой ошибки площадь земельного участка увеличится на 42 кв.м. (в пределах 10%). Доступ к земельному участку обеспечивается посредством земельного участка общего пользования (:ЗУ7).
75	:48	59:32:1310001:48	Российская Федерация, край Пермский, муниципальный округ Пермский, деревня Меркушево, улица Лазурная, з/у 61а	Для ведения личного подсобного хозяйства	1500	1534	Исправление реестровой ошибки в местоположении границ земельного участка. В результате исправления реестровой ошибки площадь земельного участка увеличится на 34 кв.м. (в пределах 10%). Доступ к земельному участку обеспечивается посредством земельного участка общего пользования (:ЗУ30).

76	:49	59:32:1310001:49	Пермский край, Пермский р-н, Лобановское с/п, д. Меркушево	Для ведения личного подсобного хозяйства	1500	1525	Исправление реестровой ошибки в местоположении границ земельного участка. В результате исправления реестровой ошибки площадь земельного участка увеличится на 25 кв.м. (в пределах 10%). Доступ к земельному участку обеспечивается посредством земельного участка общего пользования (:ЗУ6).
77	:50	59:32:1310001:50	Российская Федерация, край Пермский, муниципальный округ Пермский, деревня Меркушево, улица Лазурная, з/у 19	Для ведения личного подсобного хозяйства	1197	1224	Исправление реестровой ошибки в местоположении границ земельного участка. В результате исправления реестровой ошибки площадь земельного участка увеличится на 27 кв.м. (в пределах 10%). Доступ к земельному участку обеспечивается посредством земельного участка общего пользования (:ЗУ6). Земельный участок обеспечивает доступ к земельному участку 59:32:1310001:130
78	:539	59:32:1310001:539	Российская Федерация, край Пермский, муниципальный округ Пермский, деревня Меркушево, улица Лазурная, з/у 63	отдельно стоящие одноквартирные жилые дома с приусадебными участками этажностью не выше 3 этажей	2045	2082	Исправление реестровой ошибки в местоположении границ земельного участка. В результате исправления реестровой ошибки площадь земельного участка увеличится на 37 кв.м. (в пределах 10%). Доступ к земельному участку обеспечивается посредством земельного участка общего пользования (:ЗУ6).
79	:540	59:32:1310001:540	Российская Федерация, край Пермский, м.о. Пермский, д Меркушево, ул Янтарная, зу 42	отдельно стоящие одноквартирные жилые дома с приусадебными участками этажностью не выше 3 этажей	2126	2135	Исправление реестровой ошибки в местоположении границ земельного участка. В результате исправления реестровой ошибки площадь земельного участка увеличится на 9 кв.м. (в пределах 10%). Доступ к земельному участку обеспечивается посредством земельного участка общего пользования (:ЗУ4).
80	:560	59:32:1310001:560	Российская Федерация, край Пермский, муниципальный округ Пермский, деревня Меркушево, улица Бирюзовая, з/у 41	Для ведения личного подсобного хозяйства (приусадебный земельный участок)	801	819	Исправление реестровой ошибки в местоположении границ земельного участка. В результате исправления реестровой ошибки площадь земельного участка увеличится на 18 кв.м. (в пределах 10%). Доступ к земельному участку обеспечивается посредством земельного участка общего пользования (:ЗУ7).

81	:571	59:32:1310001:571	Российская Федерация, край Пермский, муниципальный округ Пермский, деревня Меркушево, улица Лазурная, з/у 38	Для индивидуального жилищного строительства	1788	1799	Исправление реестровой ошибки в местоположении границ земельного участка. В результате исправления реестровой ошибки площадь земельного участка увеличится на 11 кв.м. (в пределах 10%). Доступ к земельному участку обеспечивается посредством земельного участка общего пользования (:ЗУ6).
82	:575	59:32:1310001:575	Пермский край, р-н Пермский, с.п. Лобановское, д. Меркушево, ул. Лазурная	Для ведения личного подсобного хозяйства	1896	1919	Исправление реестровой ошибки в местоположении границ земельного участка. В результате исправления реестровой ошибки площадь земельного участка увеличится на 23 кв.м. (в пределах 10%). Доступ к земельному участку обеспечивается посредством земельного участка общего пользования (:ЗУ6).
83	:68	59:32:1310001:68	Российская Федерация, край Пермский, муниципальный округ Пермский, деревня Меркушево, улица Лазурная, з/у 8	Для ведения личного подсобного хозяйства	1000	1299	Исправление реестровой ошибки в местоположении границ земельного участка. В результате исправления реестровой ошибки площадь земельного участка увеличится на 299 кв.м. (менее предельного минимального размера 300 кв.м). Доступ к земельному участку обеспечивается посредством земельного участка общего пользования (:ЗУ6).
84	:78	59:32:1310001:78	Российская Федерация, край Пермский, муниципальный округ Пермский, деревня Меркушево, улица Бирюзовая, з/у 17	Для садоводства	1571	1560	Исправление реестровой ошибки в местоположении границ земельного участка. В результате исправления реестровой ошибки площадь земельного участка уменьшится на 11 кв.м. (в пределах 10%). Доступ к земельному участку обеспечивается посредством земельного участка общего пользования (:ЗУ7).
85	:98	59:32:1310001:98	Пермский край, р-н. Пермский, д. Меркушево	Для ведения личного подсобного хозяйства	1500	1633	Исправление реестровой ошибки в местоположении границ земельного участка. В результате исправления реестровой ошибки площадь земельного участка увеличится на 133 кв.м. (в пределах 10%). Доступ к земельному участку обеспечивается посредством земельного участка общего пользования (:ЗУ6).
86	:13	59:32:1310002:13	Российская Федерация, край Пермский,	Для ведения личного	1105	1119	Исправление реестровой ошибки в местоположении границ земельного участка. В результате исправления реестровой ошибки

			муниципальный округ Пермский, деревня Меркушево, улица Бирюзовая, з/у 3	подсобного хозяйства			площадь земельного участка увеличится на 14 кв.м. (в пределах 10%). Доступ к земельному участку обеспечивается посредством земельного участка общего пользования (:ЗУ7).
87	:15574	59:32:0000000:15574	Пермский край, р-н Пермский, с.п. Лобановское, д. Меркушево, ул. Лазурная	Для ведения личного подсобного хозяйства	1490	1490	Исправление реестровой ошибки в местоположении границ земельного участка. Доступ к земельному участку обеспечивается посредством земельного участка общего пользования (:ЗУ6).
88	:15575	59:32:0000000:15575	Пермский край, р-н Пермский, с.п. Лобановское, д. Меркушево, ул. Лазурная	Для ведения личного подсобного хозяйства	3113	3068	Исправление реестровой ошибки в местоположении границ земельного участка. В результате исправления реестровой ошибки площадь земельного участка уменьшится на 45 кв.м. (в пределах 10%). Доступ к земельному участку обеспечивается посредством земельного участка общего пользования (:ЗУ6).
89	:148	59:32:1310001:148	Российская Федерация, край Пермский, м.о. Пермский, д Меркушево, ул Лазурная, зу 65	Для садоводства	1650	1656	Исправление реестровой ошибки в местоположении границ земельного участка. В результате исправления реестровой ошибки площадь земельного участка увеличится на 6 кв.м. (в пределах 10%). Доступ к земельному участку обеспечивается посредством земельного участка общего пользования (:ЗУ6).
90	:248	59:32:1310001:248	Российская Федерация, край Пермский, муниципальный округ Пермский, деревня Меркушево, улица Лазурная, з/у 49	Для ведения личного подсобного хозяйства	359	366	Исправление реестровой ошибки в местоположении границ земельного участка. В результате исправления реестровой ошибки площадь земельного участка увеличится на 7 кв.м. (в пределах 10%). Доступ к земельному участку обеспечивается посредством земельного участка общего пользования (:ЗУ6).
91	:252	59:32:1310001:252	Российская Федерация, край Пермский, муниципальный округ Пермский, деревня Меркушево, улица Лазурная, з/у 51	Для ведения личного подсобного хозяйства	765	781	Исправление реестровой ошибки в местоположении границ земельного участка. В результате исправления реестровой ошибки площадь земельного участка увеличится на 16 кв.м. (в пределах 10%). Доступ к земельному участку обеспечивается посредством земельного участка общего пользования (:ЗУ6).

92	:410	59:32:1310001:410	Российская Федерация, край Пермский, муниципальный округ Пермский, деревня Меркушево, улица Бирюзовая, з/у 24	отдельно стоящие одноквартирные жилые дома с приусадебными участками этажностью не выше 3 этажей	1985	2002	Исправление реестровой ошибки в местоположении границ земельного участка. В результате исправления реестровой ошибки площадь земельного участка увеличится на 17 кв.м. (в пределах 10%). Доступ к земельному участку обеспечивается посредством земельного участка общего пользования (:ЗУ7).
93	:423	59:32:1310001:423	Пермский край, Пермский р-н, Лобановское с/п, д. Меркушево, ул. Лазурная, д. 75	отдельно стоящие одноквартирные жилые дома с приусадебными участками этажностью не выше 3 этажей	1882	2045	Исправление реестровой ошибки в местоположении границ земельного участка. В результате исправления реестровой ошибки площадь земельного участка увеличится на 163 кв.м. (в пределах 10%). Доступ к земельному участку обеспечивается посредством земельного участка общего пользования (:ЗУ6).
94	:264	59:32:1290001:264	Российская Федерация, край Пермский, муниципальный округ Пермский, деревня Меркушево, улица Лазурная, з/у 53	отдельно стоящие одноквартирные жилые дома с приусадебными участками этажностью не выше 3 этажей	1650	1685	Исправление реестровой ошибки в местоположении границ земельного участка. В результате исправления реестровой ошибки площадь земельного участка увеличится на 35 кв.м. (в пределах 10%). Доступ к земельному участку обеспечивается посредством земельного участка общего пользования (:ЗУ6).
95	:136	59:32:1310001:136	Пермский край, Пермский район, Лобановское сельское поселение, д. Меркушево, ул. Лазурная, 10	Для ведения личного подсобного хозяйства	1488	1499	Исправление реестровой ошибки в местоположении границ земельного участка. В результате исправления реестровой ошибки площадь земельного участка увеличится на 11 кв.м. (в пределах 10%). Доступ к земельному участку обеспечивается посредством земельного участка общего пользования (:ЗУ6).
96	:159	59:32:1310001:159	Российская Федерация, край Пермский, муниципальный округ Пермский, деревня Меркушево, улица Лазурная, з/у 27/1	отдельно стоящие одноквартирные жилые дома с приусадебными участками этажностью не выше трех этажей	700	795	Исправление реестровой ошибки в местоположении границ земельного участка. В результате исправления реестровой ошибки площадь земельного участка увеличится на 95 кв.м. (менее предельного минимального размера 300 кв.м). Доступ к земельному участку обеспечивается посредством земельного участка общего пользования (:ЗУ6).

97	:172	59:32:1310001:172	Российская Федерация, край Пермский, муниципальный округ Пермский, деревня Меркушево, улица Лазурная, з/у 29	Для огородничества	1900	1903	Исправление реестровой ошибки в местоположении границ земельного участка. В результате исправления реестровой ошибки площадь земельного участка увеличится на 3 кв.м. (в пределах 10%). Доступ к земельному участку обеспечивается посредством земельного участка общего пользования (:ЗУ6).
98	:173	59:32:1310001:173	Российская Федерация, край Пермский, муниципальный округ Пермский, деревня Меркушево, улица Янтарная, з/у 19	Отдельно стоящие одноквартирные жилые дома с приусадебными участками этажностью не выше 3 этажей	1650	1747	Исправление реестровой ошибки в местоположении границ земельного участка. В результате исправления реестровой ошибки площадь земельного участка увеличится на 97 кв.м. (в пределах 10%). Доступ к земельному участку обеспечивается посредством земельного участка общего пользования (:ЗУ4).
99	:180	59:32:1310001:180	Российская Федерация, край Пермский, муниципальный округ Пермский, деревня Меркушево, улица Бирюзовая, з/у 21	Для садоводства	1595	1595	Исправление реестровой ошибки в местоположении границ земельного участка. Доступ к земельному участку обеспечивается посредством земельных участков общего пользования (:ЗУ4,:ЗУ6).
100	:230	59:32:1310001:230	Российская Федерация, край Пермский, муниципальный округ Пермский, деревня Меркушево, улица Янтарная, з/у 21	Для личного подсобного хозяйства	1568	1487	Исправление реестровой ошибки в местоположении границ земельного участка. В результате исправления реестровой ошибки площадь земельного участка уменьшится на 81 кв.м. (в пределах 10%). Доступ к земельному участку обеспечивается посредством земельного участка общего пользования (:ЗУ4).
101	:255	59:32:1310001:255	Российская Федерация, край Пермский, муниципальный округ Пермский, деревня Меркушево, улица Лазурная, з/у 53а	Для ведения личного подсобного хозяйства	378	365	Исправление реестровой ошибки в местоположении границ земельного участка. В результате исправления реестровой ошибки площадь земельного участка уменьшится на 13 кв.м. (в пределах 10%). Доступ к земельному участку обеспечивается посредством земельного участка общего пользования (:ЗУ6).

102	:26	59:32:1310001:26	Российская Федерация, край Пермский, муниципальный округ Пермский, деревня Меркушево, улица Лазурная, з/у 55	Для ведения личного подсобного хозяйства	1200	1252	Исправление реестровой ошибки в местоположении границ земельного участка. В результате исправления реестровой ошибки площадь земельного участка увеличится на 52 кв.м. (в пределах 10%). Доступ к земельному участку обеспечивается посредством земельного участка общего пользования (:ЗУ6).
103	:330	59:32:1310001:330	Российская Федерация, край Пермский, м.о. Пермский, д Меркушево, ул Янтарная, зу 22а	Для личного подсобного хозяйства	1098	1143	Исправление реестровой ошибки в местоположении границ земельного участка. В результате исправления реестровой ошибки площадь земельного участка увеличится на 45 кв.м. (в пределах 10%). Доступ к земельному участку обеспечивается посредством земельного участка общего пользования (:ЗУ4).
104	:398	59:32:1310001:398	Российская Федерация, край Пермский, муниципальный округ Пермский, деревня Меркушево, улица Бирюзовая, з/у 16	отдельно стоящие одноквартирные жилые дома с приусадебными участками этажностью не выше 3 этажей	1678	1646	Исправление реестровой ошибки в местоположении границ земельного участка. В результате исправления реестровой ошибки площадь земельного участка уменьшится на 32 кв.м. (в пределах 10%). Доступ к земельному участку обеспечивается посредством земельного участка общего пользования (:ЗУ7).
105	:402	59:32:1310001:402	Российская Федерация, край Пермский, муниципальный округ Пермский, деревня Меркушево, улица Бирюзовая, з/у 18	отдельно стоящие одноквартирные жилые дома с приусадебными участками этажностью не выше 3 этажей	1705	1762	Исправление реестровой ошибки в местоположении границ земельного участка. В результате исправления реестровой ошибки площадь земельного участка увеличится на 57 кв.м. (в пределах 10%). Доступ к земельному участку обеспечивается посредством земельного участка общего пользования (:ЗУ7).
106	:405	59:32:1310001:405	Российская Федерация, край Пермский, муниципальный округ Пермский, деревня Меркушево, улица Бирюзовая, з/у 14	отдельно стоящие одноквартирные жилые дома с приусадебными участками этажностью не выше 3 этажей	1660	1636	Исправление реестровой ошибки в местоположении границ земельного участка. В результате исправления реестровой ошибки площадь земельного участка уменьшится на 24 кв.м. (в пределах 10%). Доступ к земельному участку обеспечивается посредством земельного участка общего пользования (:ЗУ7).

107	:424	59:32:1310001:424	Российская Федерация, край Пермский, муниципальный округ Пермский, деревня Меркушево, улица Лазурная, з/у 196	Отдельно стоящие многоквартирные жилые дома с приусадебными участками этажностью не выше 3 этажей	930	887	Исправление реестровой ошибки в местоположении границ земельного участка. В результате исправления реестровой ошибки площадь земельного участка уменьшится на 43 кв.м. (в пределах 10%). Доступ к земельному участку обеспечивается посредством земельного участка общего пользования (:ЗУ6).
108	:426	59:32:1310001:426	Российская Федерация, край Пермский, муниципальный округ Пермский, деревня Меркушево, улица Лазурная, з/у 176	отдельно стоящие многоквартирные жилые дома с приусадебными участками этажностью не выше 3 этажей	625	630	Исправление реестровой ошибки в местоположении границ земельного участка. В результате исправления реестровой ошибки площадь земельного участка увеличится на 5 кв.м. (в пределах 10%). Доступ к земельному участку обеспечивается посредством земельного участка общего пользования (:ЗУ6).
109	:546	59:32:1310001:546	Российская Федерация, край Пермский, муниципальный округ Пермский, деревня Меркушево, улица Бирюзовая, з/у 35	Для индивидуального жилищного строительства	734	803	Исправление реестровой ошибки в местоположении границ земельного участка. В результате исправления реестровой ошибки площадь земельного участка увеличится на 69 кв.м. (в пределах 10%). Доступ к земельному участку обеспечивается посредством земельного участка общего пользования (:ЗУ7).
110	:550	59:32:1310001:550	Российская Федерация, край Пермский, муниципальный округ Пермский, деревня Меркушево, улица Бирюзовая, з/у 33	Для индивидуального жилищного строительства	998	922	Исправление реестровой ошибки в местоположении границ земельного участка. В результате исправления реестровой ошибки площадь земельного участка уменьшится на 76 кв.м. (в пределах 10%). Доступ к земельному участку обеспечивается посредством земельного участка общего пользования (:ЗУ7).
111	:ЗУ1	-	Российская Федерация, край Пермский, муниципальный округ Пермский, деревня Меркушево	Земельные участки (территории) общего пользования (код 12.0)	-	394	Образование земельного участка из земель, находящихся в государственной или муниципальной собственности. Доступ к земельному участку обеспечивается посредством земельных участков общего пользования (:ЗУ6, :ЗУ7).



112	:ЗУ2	-	Российская Федерация, край Пермский, муниципальный округ Пермский, деревня Меркушево, улица Янтарная	Для индивидуального жилищного строительства (код 2.1)	-	1818	Образование земельного участка из земель, находящихся в государственной или муниципальной собственности. Доступ к земельному участку обеспечивается посредством земельного участка общего пользования (:ЗУ4).
113	:ЗУ3	-	Российская Федерация, край Пермский, муниципальный округ Пермский, деревня Меркушево, улица Янтарная, з/у 40	Для индивидуального жилищного строительства (код 2.1)	-	1312	Образование земельного участка из земель, находящихся в государственной или муниципальной собственности. Доступ к земельному участку обеспечивается посредством земельного участка общего пользования (:ЗУ4).
114	:ЗУ4	-	Российская Федерация, край Пермский, муниципальный округ Пермский, деревня Меркушево, улица Янтарная	Улично-дорожная сеть (код 12.0.1)	-	11748	Образование земельного участка из земель, находящихся в государственной или муниципальной собственности.
115	:ЗУ5	-	Российская Федерация, край Пермский, муниципальный округ Пермский, деревня Меркушево	Благоустройство территории (код 12.0.2)	-	956	Образование земельного участка из земель, находящихся в государственной или муниципальной собственности. Доступ к земельному участку обеспечивается посредством земельного участка общего пользования (:ЗУ7).
116	:ЗУ6	-	Российская Федерация, край Пермский, муниципальный округ Пермский, деревня Меркушево, улица Лазурная	Улично-дорожная сеть (код 12.0.1)	-	24207	Образование земельного участка из земель, находящихся в государственной или муниципальной собственности.
117	:ЗУ7	-	Российская Федерация, край Пермский, муниципальный округ Пермский, деревня Меркушево, улица Бирюзовая	Улично-дорожная сеть (код 12.0.1)	-	24807	Образование земельного участка из земель, находящихся в государственной или муниципальной собственности.
118	:ЗУ8	-	Российская Федерация, край Пермский, муниципальный округ Пермский, деревня Меркушево, улица Лазурная, з/у 37	Для индивидуального жилищного строительства (код 2.1)	-	1294	Образование земельного участка из земель, находящихся в государственной или муниципальной собственности. Доступ к земельному участку обеспечивается посредством земельного участка общего пользования (:ЗУ6).
119	:ЗУ9	-	Российская Федерация, край Пермский, муниципальный округ Пермский, муниципальный округ Пермский	Для индивидуального жилищного строительства (код 2.1)	-	700	Образование земельного участка из земель, находящихся в государственной или муниципальной собственности.

			округ Пермский, деревня Меркушево, улица Лазурная	строительства (код 2.1)			муниципальной собственности. Доступ к земельному участку обеспечивается посредством земельного участка общего пользования (:ЗУ6).
120	:ЗУ10	-	Российская Федерация, край Пермский, муниципальный округ Пермский, деревня Меркушево, улица Лазурная, з/у 27/2	Для индивидуального жилищного строительства (код 2.1)	-	579	Образование земельного участка из земель, находящихся в государственной или муниципальной собственности. Доступ к земельному участку обеспечивается посредством земельного участка общего пользования (:ЗУ6).
121	:ЗУ11	-	Российская Федерация, край Пермский, муниципальный округ Пермский, деревня Меркушево, улица Бирюзовая	Благоустройство территории (код 12.0.2)	-	205	Образование земельного участка из земель, находящихся в государственной или муниципальной собственности. Доступ к земельному участку обеспечивается посредством земельного участка общего пользования (:ЗУ6).
122	:ЗУ12	-	Российская Федерация, край Пермский, муниципальный округ Пермский, деревня Меркушево, улица Лазурная	Земельные участки (территории) общего пользования (код 12.0)	-	2094	Образование земельного участка из земель, находящихся в государственной или муниципальной собственности. Доступ к земельному участку обеспечивается посредством земельного участка общего пользования (:ЗУ6).
123	:ЗУ13	-	Российская Федерация, край Пермский, муниципальный округ Пермский, деревня Меркушево, улица Лазурная, з/у 59	Для индивидуального жилищного строительства (код 2.1)	-	1301	Образование земельного участка из земель, находящихся в государственной или муниципальной собственности. Доступ к земельному участку обеспечивается посредством земельного участка общего пользования (:ЗУ6).
124	:ЗУ14	-	Российская Федерация, край Пермский, муниципальный округ Пермский, деревня Меркушево, улица Янтарная, з/у 13	Земельные участки (территории) общего пользования (код 12.0)	-	624	Образование земельного участка из земель, находящихся в государственной или муниципальной собственности. Доступ к земельному участку обеспечивается посредством земельного участка общего пользования (:ЗУ15).
125	:ЗУ15	-	Российская Федерация, край Пермский, муниципальный округ Пермский, деревня Меркушево, улица Янтарная	Улично-дорожная сеть (код 12.0.1)	-	4429	Образование земельного участка из земель, находящихся в государственной или муниципальной собственности.

126	:ЗУ16	-	Российская Федерация, край Пермский, муниципальный округ Пермский, деревня Меркушево, улица Лазурная	Земельные участки (территории) общего пользования (код 12.0)	-	3035	Образование земельного участка из земель, находящихся в государственной или муниципальной собственности. Доступ к земельному участку обеспечивается посредством земельного участка общего пользования (:ЗУ6).
127	:ЗУ17	-	Российская Федерация, край Пермский, муниципальный округ Пермский, деревня Меркушево, улица Лазурная	Земельные участки (территории) общего пользования (код 12.0)	-	2120	Образование земельного участка из земель, находящихся в государственной или муниципальной собственности. Доступ к земельному участку обеспечивается посредством земельного участка общего пользования (:ЗУ6).
128	:ЗУ18	-	Российская Федерация, край Пермский, муниципальный округ Пермский, деревня Меркушево, улица Бирюзовая	Благоустройство территории (код 12.0.2)	-	807	Образование земельного участка из земель, находящихся в государственной или муниципальной собственности. Доступ к земельному участку обеспечивается посредством земельного участка общего пользования (:ЗУ7).
129	:ЗУ19	-	Российская Федерация, край Пермский, муниципальный округ Пермский, деревня Меркушево, улица Бирюзовая	Благоустройство территории (код 12.0.2)	-	851	Образование земельного участка из земель, находящихся в государственной или муниципальной собственности. Доступ к земельному участку обеспечивается посредством земельного участка общего пользования (:ЗУ7).
130	:ЗУ20	-	Российская Федерация, край Пермский, муниципальный округ Пермский, деревня Меркушево, улица Бирюзовая	Благоустройство территории (код 12.0.2)	-	973	Образование земельного участка из земель, находящихся в государственной или муниципальной собственности. Доступ к земельному участку обеспечивается посредством земельного участка общего пользования (:ЗУ7).
131	:ЗУ21	-	Российская Федерация, край Пермский, муниципальный округ Пермский, деревня Меркушево, улица Бирюзовая	Благоустройство территории (код 12.0.2)	-	1039	Образование земельного участка из земель, находящихся в государственной или муниципальной собственности. Доступ к земельному участку обеспечивается посредством земельного участка общего пользования (:ЗУ7).
132	:ЗУ22	-	Российская Федерация, край Пермский, муниципальный округ Пермский, деревня Меркушево, улица	Благоустройство территории (код 12.0.2)	-	972	Образование земельного участка из земель, находящихся в государственной или муниципальной собственности. Доступ к земельному участку обеспечивается

			Бирюзовая				посредством земельного участка общего пользования (:ЗУ7).
133	:ЗУ23	-	Российская Федерация, край Пермский, муниципальный округ Пермский, деревня Меркушево, улица Бирюзовая	Благоустройство территории (код 12.0.2)	-	935	Образование земельного участка из земель, находящихся в государственной или муниципальной собственности. Доступ к земельному участку обеспечивается посредством земельного участка общего пользования (:ЗУ7).
134	:ЗУ24	-	Российская Федерация, край Пермский, муниципальный округ Пермский, деревня Меркушево, улица Бирюзовая	Благоустройство территории (код 12.0.2)	-	948	Образование земельного участка из земель, находящихся в государственной или муниципальной собственности. Доступ к земельному участку обеспечивается посредством земельного участка общего пользования (:ЗУ7).
135	:ЗУ25	-	Российская Федерация, край Пермский, муниципальный округ Пермский, деревня Меркушево, улица Лазурная	Для индивидуального жилищного строительства (код 2.1)	-	450	Образование земельного участка из земель, находящихся в государственной или муниципальной собственности. Доступ к земельному участку обеспечивается посредством земельного участка общего пользования (:ЗУ6).
136	:ЗУ26	-	Российская Федерация, край Пермский, муниципальный округ Пермский, деревня Меркушево, улица Бирюзовая	Благоустройство территории (код 12.0.2)	-	40	Образование земельного участка из земель, находящихся в государственной или муниципальной собственности. Доступ к земельному участку обеспечивается посредством земельного участка общего пользования (:ЗУ4).
137	:ЗУ27	-	Российская Федерация, край Пермский, муниципальный округ Пермский, деревня Меркушево, улица Бирюзовая	Земельные участки (территории) общего пользования (код 12.0)	-	906	Образование земельного участка из земель, находящихся в государственной или муниципальной собственности. Доступ к земельному участку обеспечивается посредством земельного участка общего пользования (:ЗУ7).
138	:ЗУ28	-	Российская Федерация, край Пермский, муниципальный округ Пермский, деревня Меркушево, улица Лазурная	Земельные участки (территории) общего пользования (код 12.0)	-	8178	Образование земельного участка из земель, находящихся в государственной или муниципальной собственности. Доступ к земельному участку обеспечивается посредством земельного участка общего пользования (:ЗУ6).
139	:ЗУ29	-	Российская Федерация, край	Для индивидуального	-	962	Образование земельного участка из земель,

			Пермский, муниципальный округ Пермский, деревня Меркушево, улица Лазурная	жилищного строительства (код 2.1)			находящихся в государственной или муниципальной собственности. Доступ к земельному участку обеспечивается посредством земельного участка общего пользования (:ЗУ6).
140	:ЗУ30	-	Российская Федерация, край Пермский, муниципальный округ Пермский, деревня Меркушево, улица Лазурная	Земельные участки (территории) общего пользования (код 12.0)	-	334	Образование земельного участка из земель, находящихся в государственной или муниципальной собственности. Доступ к земельному участку обеспечивается посредством земельного участка общего пользования (:ЗУ6). Земельный участок обеспечивает доступ к земельному участку :ЗУ90, образуемого на 2 этапе.
141	:ЗУ31	-	Российская Федерация, край Пермский, муниципальный округ Пермский, деревня Меркушево, улица Лазурная	Благоустройство территории (код 12.0.2)	-	1341	Образование земельного участка из земель, находящихся в государственной или муниципальной собственности. Доступ к земельному участку обеспечивается посредством земельного участка общего пользования (:ЗУ6).
142	:ЗУ32	-	Российская Федерация, край Пермский, муниципальный округ Пермский, деревня Меркушево, улица Лазурная	Благоустройство территории (код 12.0.2)	-	1751	Образование земельного участка из земель, находящихся в государственной или муниципальной собственности. Доступ к земельному участку обеспечивается посредством земельного участка общего пользования (:ЗУ6).
143	:ЗУ33	-	Российская Федерация, край Пермский, муниципальный округ Пермский, деревня Меркушево, улица Янтарная	Для ведения личного подсобного хозяйства (приусадебный земельный участок) (код 2.2)	-	1279	Образование земельного участка из земель, находящихся в государственной или муниципальной собственности. Доступ к земельному участку обеспечивается посредством земельного участка общего пользования (:ЗУ4).
144	:ЗУ34	-	Российская Федерация, край Пермский, муниципальный округ Пермский, деревня Меркушево, улица Бирюзовая	Благоустройство территории (код 12.0.2)	-	1077	Образование земельного участка из земель, находящихся в государственной или муниципальной собственности. Доступ к земельному участку обеспечивается посредством земельного участка общего пользования (:ЗУ7).
145	:ЗУ35	-	Российская Федерация, край Пермский, муниципальный округ Пермский, деревня	Благоустройство территории (код 12.0.2)	-	1042	Образование земельного участка из земель, находящихся в государственной или муниципальной собственности. Доступ к

			Меркушево, улица Бирюзовая				земельному участку обеспечивается посредством земельного участка общего пользования (:ЗУ7).
146	:ЗУ36	-	Российская Федерация, край Пермский, муниципальный округ Пермский, деревня Меркушево, улица Бирюзовая	Благоустройство территории (код 12.0.2)	-	997	Образование земельного участка из земель, находящихся в государственной или муниципальной собственности. Доступ к земельному участку обеспечивается посредством земельного участка общего пользования (:ЗУ7).
147	:ЗУ37	-	Российская Федерация, край Пермский, муниципальный округ Пермский, деревня Меркушево, улица Бирюзовая	Благоустройство территории (код 12.0.2)	-	1203	Образование земельного участка из земель, находящихся в государственной или муниципальной собственности. Доступ к земельному участку обеспечивается посредством земельного участка общего пользования (:ЗУ7).
148	:ЗУ38	-	Российская Федерация, край Пермский, муниципальный округ Пермский, деревня Меркушево, улица Бирюзовая	Благоустройство территории (код 12.0.2)	-	1097	Образование земельного участка из земель, находящихся в государственной или муниципальной собственности. Доступ к земельному участку обеспечивается посредством земельного участка общего пользования (:ЗУ7).
149	:ЗУ39	-	Российская Федерация, край Пермский, муниципальный округ Пермский, деревня Меркушево, улица Бирюзовая	Благоустройство территории (код 12.0.2)	-	1043	Образование земельного участка из земель, находящихся в государственной или муниципальной собственности. Доступ к земельному участку обеспечивается посредством земельного участка общего пользования (:ЗУ7).
150	:ЗУ40	-	Российская Федерация, край Пермский, муниципальный округ Пермский, деревня Меркушево, улица Бирюзовая	Благоустройство территории (код 12.0.2)	-	1089	Образование земельного участка из земель, находящихся в государственной или муниципальной собственности. Доступ к земельному участку обеспечивается посредством земельного участка общего пользования (:ЗУ7).
151	:ЗУ41	-	Российская Федерация, край Пермский, муниципальный округ Пермский, деревня Меркушево, улица Бирюзовая	Благоустройство территории (код 12.0.2)	-	3426	Образование земельного участка из земель, находящихся в государственной или муниципальной собственности. Доступ к земельному участку обеспечивается посредством земельных участков общего пользования (:ЗУ7, :ЗУ60).

152	:ЗУ42	-	Российская Федерация, край Пермский, муниципальный округ Пермский, деревня Меркушево, улица Янтарная	Благоустройство территории (код 12.0.2)	-	823	Образование земельного участка из земель, находящихся в государственной или муниципальной собственности. Доступ к земельному участку обеспечивается посредством земельного участка общего пользования (:ЗУ4).
153	:ЗУ43	-	Российская Федерация, край Пермский, муниципальный округ Пермский, деревня Меркушево, улица Янтарная	Благоустройство территории (код 12.0.2)	-	708	Образование земельного участка из земель, находящихся в государственной или муниципальной собственности. Доступ к земельному участку обеспечивается посредством земельного участка общего пользования (:ЗУ4).
154	:ЗУ44	-	Российская Федерация, край Пермский, муниципальный округ Пермский, деревня Меркушево, улица Бирюзовая	Благоустройство территории (код 12.0.2)	-	70	Образование земельного участка из земель, находящихся в государственной или муниципальной собственности. Доступ к земельному участку обеспечивается посредством земельного участка общего пользования (:ЗУ7).
155	:ЗУ45	-	Российская Федерация, край Пермский, муниципальный округ Пермский, деревня Меркушево, улица Янтарная	Благоустройство территории (код 12.0.2)	-	695	Образование земельного участка из земель, находящихся в государственной или муниципальной собственности. Доступ к земельному участку обеспечивается посредством земельного участка общего пользования (:ЗУ4).
156	:ЗУ46	-	Российская Федерация, край Пермский, муниципальный округ Пермский, деревня Меркушево, улица Янтарная	Благоустройство территории (код 12.0.2)	-	755	Образование земельного участка из земель, находящихся в государственной или муниципальной собственности. Доступ к земельному участку обеспечивается посредством земельного участка общего пользования (:ЗУ4).
157	:ЗУ47	-	Российская Федерация, край Пермский, муниципальный округ Пермский, деревня Меркушево, улица Янтарная	Благоустройство территории (код 12.0.2)	-	816	Образование земельного участка из земель, находящихся в государственной или муниципальной собственности. Доступ к земельному участку обеспечивается посредством земельного участка общего пользования (:ЗУ4).
158	:ЗУ48	-	Российская Федерация, край Пермский, муниципальный округ Пермский, деревня Меркушево, улица Янтарная	Благоустройство территории (код 12.0.2)	-	773	Образование земельного участка из земель, находящихся в государственной или муниципальной собственности. Доступ к земельному участку обеспечивается

							посредством земельного участка общего пользования (:ЗУ4).
159	:ЗУ49	-	Российская Федерация, край Пермский, муниципальный округ Пермский, деревня Меркушево, улица Янтарная	Благоустройство территории (код 12.0.2)	-	795	Образование земельного участка из земель, находящихся в государственной или муниципальной собственности. Доступ к земельному участку обеспечивается посредством земельного участка общего пользования (:ЗУ4).
160	:ЗУ50	-	Российская Федерация, край Пермский, муниципальный округ Пермский, деревня Меркушево, улица Янтарная	Благоустройство территории (код 12.0.2)	-	1005	Образование земельного участка из земель, находящихся в государственной или муниципальной собственности. Доступ к земельному участку обеспечивается посредством земельного участка общего пользования (:ЗУ4).
161	:ЗУ51	-	Российская Федерация, край Пермский, муниципальный округ Пермский, деревня Меркушево, улица Янтарная	Благоустройство территории (код 12.0.2)	-	354	Образование земельного участка из земель, находящихся в государственной или муниципальной собственности. Доступ к земельному участку обеспечивается посредством земельного участка общего пользования (:ЗУ4).
162	:ЗУ52	-	Российская Федерация, край Пермский, муниципальный округ Пермский, деревня Меркушево, улица Янтарная	Благоустройство территории (код 12.0.2)	-	784	Образование земельного участка из земель, находящихся в государственной или муниципальной собственности. Доступ к земельному участку обеспечивается посредством земельного участка общего пользования (:ЗУ4).
163	:ЗУ53	-	Российская Федерация, край Пермский, муниципальный округ Пермский, деревня Меркушево, улица Янтарная	Благоустройство территории (код 12.0.2)	-	642	Образование земельного участка из земель, находящихся в государственной или муниципальной собственности. Доступ к земельному участку обеспечивается посредством земельного участка общего пользования (:ЗУ4).
164	:ЗУ54	-	Российская Федерация, край Пермский, муниципальный округ Пермский, деревня Меркушево, улица Янтарная	Благоустройство территории (код 12.0.2)	-	681	Образование земельного участка из земель, находящихся в государственной или муниципальной собственности. Доступ к земельному участку обеспечивается посредством земельного участка общего пользования (:ЗУ4).
165	:ЗУ55	-	Российская Федерация, край	Благоустройство	-	762	Образование земельного участка из земель,



			Пермский, муниципальный округ Пермский, деревня Меркушево, улица Янтарная	территории (код 12.0.2)			находящихся в государственной или муниципальной собственности. Доступ к земельному участку обеспечивается посредством земельного участка общего пользования (:ЗУ4).
166	:ЗУ56	-	Российская Федерация, край Пермский, муниципальный округ Пермский, деревня Меркушево, улица Янтарная	Благоустройство территории (код 12.0.2)	-	856	Образование земельного участка из земель, находящихся в государственной или муниципальной собственности. Доступ к земельному участку обеспечивается посредством земельного участка общего пользования (:ЗУ4).
167	:ЗУ57	-	Российская Федерация, край Пермский, муниципальный округ Пермский, деревня Меркушево	Благоустройство территории (код 12.0.2)	-	39041	Образование земельного участка из земель, находящихся в государственной или муниципальной собственности. Доступ к земельному участку обеспечивается посредством земельного участка общего пользования (:ЗУ51).
168	:ЗУ58	-	Российская Федерация, край Пермский, муниципальный округ Пермский, деревня Меркушево, улица Лазурная	Благоустройство территории (код 12.0.2)	-	774	Образование земельного участка из земель, находящихся в государственной или муниципальной собственности. Доступ к земельному участку обеспечивается посредством земельного участка общего пользования (:ЗУ6).
169	:ЗУ59	-	Российская Федерация, край Пермский, муниципальный округ Пермский, деревня Меркушево	Благоустройство территории (код 12.0.2)	-	46289	Образование земельного участка из земель, находящихся в государственной или муниципальной собственности. Доступ к земельному участку обеспечивается посредством земельного участка общего пользования (:ЗУ6).
170	:ЗУ60	-	Российская Федерация, край Пермский, муниципальный округ Пермский, деревня Меркушево	Улично-дорожная сеть (код 12.0.1)	-	867	Образование земельного участка из земель, находящихся в государственной или муниципальной собственности.
171	:ЗУ61	-	Российская Федерация, край Пермский, муниципальный округ Пермский, деревня Меркушево, улица Янтарная	Ведение садоводства (код 13.2)	-	482	Образование земельного участка из земель, находящихся в государственной или муниципальной собственности. Доступ к земельному участку обеспечивается посредством земельного участка общего пользования (:ЗУ4).

172	:ЗУ62	-	Российская Федерация, край Пермский, муниципальный округ Пермский, деревня Меркушево, улица Янтарная	Ведение садоводства (код 13.2)	-	256	Образование земельного участка из земель, находящихся в государственной или муниципальной собственности. Доступ к земельному участку обеспечивается посредством земельного участка общего пользования (:ЗУ4).
173	:ЗУ63	-	Российская Федерация, край Пермский, муниципальный округ Пермский, деревня Меркушево, улица Бирюзовая	Земельные участки (территории) общего пользования (код 12.0)	-	589	Образование земельного участка из земель, находящихся в государственной или муниципальной собственности. Доступ к земельному участку обеспечивается посредством земельного участка общего пользования (:ЗУ7).
174	:ЗУ64	-	Российская Федерация, край Пермский, муниципальный округ Пермский, деревня Меркушево, улица Бирюзовая	Благоустройство территории (код 12.0.2)	-	2500	Образование земельного участка из земель, находящихся в государственной или муниципальной собственности. Доступ к земельному участку обеспечивается посредством земельного участка общего пользования (:ЗУ59).
175	:ЗУ65	-	Российская Федерация, край Пермский, муниципальный округ Пермский, деревня Меркушево, улица Бирюзовая	Для ведения личного подсобного хозяйства (приусадебный земельный участок) (код 2.2)	-	1787	Образование земельного участка путем перераспределения земельного участка с кадастровым номером 59:32:1310001:230 с землями, находящимися в государственной или муниципальной собственности. Доступ к земельному участку обеспечивается посредством земельного участка общего пользования (:ЗУ4).
176	:ЗУ66	-	Российская Федерация, край Пермский, муниципальный округ Пермский, деревня Меркушево, улица Бирюзовая, з/у 26	Для ведения личного подсобного хозяйства (приусадебный земельный участок) (код 2.2)	-	1914	Образование земельного участка путем перераспределения земельного участка с кадастровым номером 59:32:1310001:240 с землями, находящимися в государственной или муниципальной собственности. Доступ к земельному участку обеспечивается посредством земельного участка общего пользования (:ЗУ7).
<b>II этап</b>							
177	:ЗУ67	-	Российская Федерация, край Пермский, муниципальный округ Пермский, деревня Меркушево, улица	Для ведения личного подсобного хозяйства (приусадебный земельный участок)	-	875	Образование земельного участка путем перераспределения земельного участка с кадастровым номером 59:32:1310001:570 с землями, находящимися в государственной или

			Бирюзовая, з/у 51	(код 2.2)			муниципальной собственности. Доступ к земельному участку обеспечивается посредством земельного участка общего пользования (:ЗУ7).
178	:ЗУ68	-	Российская Федерация, край Пермский, муниципальный округ Пермский, деревня Меркушево, улица Бирюзовая, з/у 53	Для ведения личного подсобного хозяйства (приусадебный земельный участок) (код 2.2)	-	873	Образование земельного участка путем перераспределения земельного участка с кадастровым номером 59:32:1310001:569 с землями, находящимися в государственной или муниципальной собственности. Доступ к земельному участку обеспечивается посредством земельного участка общего пользования (:ЗУ7).
179	:ЗУ69	-	Российская Федерация, край Пермский, муниципальный округ Пермский, деревня Меркушево, улица Бирюзовая, з/у 55	Для ведения личного подсобного хозяйства (приусадебный земельный участок) (код 2.2)	-	859	Образование земельного участка путем перераспределения земельного участка с кадастровым номером 59:32:1310001:558 с землями, находящимися в государственной или муниципальной собственности. Доступ к земельному участку обеспечивается посредством земельного участка общего пользования (:ЗУ7).
180	:ЗУ70	-	Российская Федерация, край Пермский, муниципальный округ Пермский, деревня Меркушево, улица Лазурная, з/у 14	Для ведения личного подсобного хозяйства (приусадебный земельный участок) (код 2.2)	-	1636	Образование земельного участка путем перераспределения земельного участка с кадастровым номером 59:32:1310001:181 с землями, находящимися в государственной или муниципальной собственности. Доступ к земельному участку обеспечивается посредством земельных участков общего пользования (:ЗУ6, :ЗУ15).
181	:ЗУ71	-	Российская Федерация, край Пермский, муниципальный округ Пермский, деревня Меркушево, улица Бирюзовая	Для индивидуального жилищного строительства (код 2.1)	-	1674	Образование земельного участка из земель, находящихся в государственной или муниципальной собственности, при условии исправления реестровой ошибки в местоположении границ земельного участка с кадастровым номером 59:32:1310001:68 в 1 этапе. Доступ к земельному участку обеспечивается посредством земельного участка общего пользования (:ЗУ7).
182	:ЗУ72	-	Российская Федерация, край Пермский, муниципальный округ Пермский, деревня	Для ведения личного подсобного хозяйства (приусадебный	-	924	Образование земельного участка путем перераспределения земельного участка с кадастровым номером 59:32:1310001:563 с

			Меркушево, улица Бирюзовая, з/у 38	земельный участок) (код 2.2)			землями, находящимися в государственной или муниципальной собственности. Доступ к земельному участку обеспечивается посредством земельного участка общего пользования (:ЗУ7).
183	:ЗУ73	-	Российская Федерация, край Пермский, муниципальный округ Пермский, деревня Меркушево, улица Бирюзовая, з/у 36	Для ведения личного подсобного хозяйства (приусадебный земельный участок) (код 2.2)	-	944	Образование земельного участка путем перераспределения земельного участка с кадастровым номером 59:32:1310001:564 с землями, находящимися в государственной или муниципальной собственности. Доступ к земельному участку обеспечивается посредством земельного участка общего пользования (:ЗУ7).
184	:ЗУ74	-	Российская Федерация, край Пермский, муниципальный округ Пермский, деревня Меркушево, улица Бирюзовая, з/у 34	Для ведения личного подсобного хозяйства (приусадебный земельный участок) (код 2.2)	-	1941	Образование земельного участка путем перераспределения земельного участка с кадастровым номером 59:32:1310001:246 с землями, находящимися в государственной или муниципальной собственности. Доступ к земельному участку обеспечивается посредством земельного участка общего пользования (:ЗУ7).
185	:ЗУ75	-	Российская Федерация, край Пермский, муниципальный округ Пермский, деревня Меркушево, улица Бирюзовая, з/у 32	Ведение садоводства (код 13.2)	-	1660	Образование земельного участка путем перераспределения земельного участка с кадастровым номером 59:32:1310001:107 с землями, находящимися в государственной или муниципальной собственности. Доступ к земельному участку обеспечивается посредством земельного участка общего пользования (:ЗУ7).
186	:ЗУ76	-	Российская Федерация, край Пермский, муниципальный округ Пермский, деревня Меркушево, улица Бирюзовая, з/у 30	Для индивидуального жилищного строительства (код 2.1)	-	2213	Образование земельного участка путем перераспределения земельного участка с кадастровым номером 59:32:1310001:408 с землями, находящимися в государственной или муниципальной собственности. Доступ к земельному участку обеспечивается посредством земельного участка общего пользования (:ЗУ7).
187	:ЗУ77	-	Российская Федерация, край Пермский, муниципальный округ Пермский, деревня	Для ведения личного подсобного хозяйства (приусадебный	-	1340	Образование земельного участка путем перераспределения земельного участка с кадастровым номером 59:32:1310001:217 с

			Меркушево, улица Бирюзовая, з/у 1	земельный участок) (код 2.2)			землями, находящимися в государственной или муниципальной собственности. Доступ к земельному участку обеспечивается посредством земельных участков общего пользования (:ЗУ7, :ЗУ15).
188	:ЗУ78	-	Российская Федерация, край Пермский, муниципальный округ Пермский, деревня Меркушево, улица Лазурная, з/у 21	Для ведения личного подсобного хозяйства (приусадебный земельный участок) (код 2.2)	-	1869	Образование земельного участка путем перераспределения земельного участка с кадастровым номером 59:32:1310001:144 с землями, находящимися в государственной или муниципальной собственности. Доступ к земельному участку обеспечивается посредством земельного участка общего пользования (:ЗУ6).
189	:ЗУ79	-	Российская Федерация, край Пермский, муниципальный округ Пермский, деревня Меркушево, улица Янтарная, з/у 1	Ведение садоводства (код 13.2)	-	1508	Образование земельного участка путем перераспределения земельного участка с кадастровым номером 59:32:1310001:187 с землями, находящимися в государственной или муниципальной собственности. Доступ к земельному участку обеспечивается посредством земельного участка общего пользования (:ЗУ15).
190	:ЗУ80	-	Российская Федерация, край Пермский, муниципальный округ Пермский, деревня Меркушево, улица Бирюзовая, з/у 15а	Для ведения личного подсобного хозяйства (приусадебный земельный участок) (код 2.2)	-	832	Образование земельного участка путем перераспределения земельного участка с кадастровым номером 59:32:1310001:391 с землями, находящимися в государственной или муниципальной собственности. Доступ к земельному участку обеспечивается посредством земельных участков общего пользования (:ЗУ7, :ЗУ15).
191	:ЗУ81	-	Российская Федерация, край Пермский, муниципальный округ Пермский, деревня Меркушево, улица Лазурная, з/у 12	Ведение садоводства (код 13.2)	-	1759	Образование земельного участка путем перераспределения земельного участка с кадастровым номером 59:32:1310001:260 с землями, находящимися в государственной или муниципальной собственности. Доступ к земельному участку обеспечивается посредством земельных участков общего пользования (:ЗУ6, :ЗУ15).

192	:ЗУ82	-	Российская Федерация, край Пермский, муниципальный округ Пермский, деревня Меркушево, улица Лазурная, з/у 10	Для ведения личного подсобного хозяйства (приусадебный земельный участок) (код 2.2)	-	1757	Образование земельного участка путем перераспределения земельного участка с кадастровым номером 59:32:1310001:136 с землями, находящимися в государственной или муниципальной собственности. Доступ к земельному участку обеспечивается посредством земельного участка общего пользования (:ЗУ6).
193	:ЗУ83	-	Российская Федерация, край Пермский, муниципальный округ Пермский, деревня Меркушево, улица Лазурная, з/у 8	Для ведения личного подсобного хозяйства (приусадебный земельный участок) (код 2.2)	-	1416	Образование земельного участка путем перераспределения земельного участка с кадастровым номером 59:32:1310001:68 с землями, находящимися в государственной или муниципальной собственности, при условии исправления реестровой ошибки в местоположении границ земельного участка с кадастровым номером 59:32:1310001:68 в 1 этапе. Доступ к земельному участку обеспечивается посредством земельного участка общего пользования (:ЗУ6).
194	:ЗУ84	-	Российская Федерация, край Пермский, муниципальный округ Пермский, деревня Меркушево, улица Лазурная, з/у 31а	Для ведения личного подсобного хозяйства (приусадебный земельный участок) (код 2.2)	-	1795	Образование земельного участка путем перераспределения земельного участка с кадастровым номером 59:32:1310001:379 с землями, находящимися в государственной или муниципальной собственности. Доступ к земельному участку обеспечивается посредством земельного участка общего пользования (:ЗУ6).
195	:ЗУ85	-	Российская Федерация, край Пермский, муниципальный округ Пермский, деревня Меркушево, улица Лазурная, з/у 65	Ведение садоводства (код 13.2)	-	2148	Образование земельного участка путем перераспределения земельного участка с кадастровым номером 59:32:1310001:148 с землями, находящимися в государственной или муниципальной собственности. Доступ к земельному участку обеспечивается посредством земельного участка общего пользования (:ЗУ6).

196	:ЗУ86	-	Российская Федерация, край Пермский, муниципальный округ Пермский, деревня Меркушево, улица Бирюзовая, з/у 44	Для ведения личного подсобного хозяйства (приусадебный земельный участок) (код 2.2)	-	915	Образование земельного участка путем перераспределения земельного участка с кадастровым номером 59:32:1310001:568 с землями, находящимися в государственной или муниципальной собственности. Доступ к земельному участку обеспечивается посредством земельного участка общего пользования (:ЗУ7).
197	:ЗУ87	-	Российская Федерация, край Пермский, муниципальный округ Пермский, деревня Меркушево, улица Бирюзовая, з/у 40	Для ведения личного подсобного хозяйства (приусадебный земельный участок) (код 2.2)	-	897	Образование земельного участка путем перераспределения земельного участка с кадастровым номером 59:32:1310001:566 с землями, находящимися в государственной или муниципальной собственности. Доступ к земельному участку обеспечивается посредством земельного участка общего пользования (:ЗУ7).
198	:ЗУ88	-	Российская Федерация, край Пермский, муниципальный округ Пермский, деревня Меркушево, улица Бирюзовая, з/у 35	Для индивидуального жилищного строительства (код 2.1)	-	912	Образование земельного участка путем перераспределения земельного участка с кадастровым номером 59:32:1310001:546 с землями, находящимися в государственной или муниципальной собственности. Доступ к земельному участку обеспечивается посредством земельного участка общего пользования (:ЗУ7).
199	:ЗУ89	-	Российская Федерация, край Пермский, муниципальный округ Пермский, деревня Меркушево, улица Лазурная, з/у 22	Для ведения личного подсобного хозяйства (приусадебный земельный участок) (код 2.2)	-	2916	Образование земельного участка путем перераспределения земельного участка с кадастровым номером 59:32:1310001:142 с землями, находящимися в государственной или муниципальной собственности. Доступ к земельному участку обеспечивается посредством земельных участков общего пользования (:ЗУ6, :ЗУ15).
200	:ЗУ90	-	Российская Федерация, край Пермский, муниципальный округ Пермский, деревня Меркушево, улица Лазурная, з/у 61а	Для ведения личного подсобного хозяйства (приусадебный земельный участок) (код 2.2)	-	1868	Образование земельного участка путем перераспределения земельного участка с кадастровым номером 59:32:1310001:48 с землями, находящимися в государственной или муниципальной собственности. Доступ к земельному участку обеспечивается через земельный участок :ЗУ30, образуемый на 1 этапе.

201	:ЗУ91	-	Российская Федерация, край Пермский, муниципальный округ Пермский, деревня Меркушево, улица Янтарная, з/у 32	Ведение садоводства (код 13.2)	-	993	Образование земельного участка путем перераспределения земельного участка с кадастровым номером 59:32:1310001:129 с землями, находящимися в государственной или муниципальной собственности. Доступ к земельному участку обеспечивается посредством земельного участка общего пользования (:ЗУ4).
202	:ЗУ92	-	Российская Федерация, край Пермский, муниципальный округ Пермский, деревня Меркушево, улица Лазурная, з/у 39	Для ведения личного подсобного хозяйства (приусадебный земельный участок) (код 2.2)	-	1824	Образование земельного участка путем перераспределения земельного участка с кадастровым номером 59:32:1310001:257 с землями, находящимися в государственной или муниципальной собственности. Доступ к земельному участку обеспечивается посредством земельного участка общего пользования (:ЗУ6).
203	:ЗУ93	-	Российская Федерация, край Пермский, м.о. Пермский, д Меркушево, ул Янтарная, зу 44	Ведение огородничества (код 13.1)	-	1841	Образование земельного участка путем перераспределения земельного участка с кадастровым номером 59:32:1310001:167 с землями, находящимися в государственной или муниципальной собственности. Доступ к земельному участку обеспечивается посредством земельного участка общего пользования (:ЗУ4).
204	:ЗУ94	-	Российская Федерация, край Пермский, муниципальный округ Пермский, деревня Меркушево, улица Лазурная	Ведение садоводства (код 13.2)	-	1055	Образование земельного участка путем перераспределения земельного участка с кадастровым номером 59:32:1310001:157 с землями, находящимися в государственной или муниципальной собственности. Доступ к земельному участку обеспечивается посредством земельных участков общего пользования (:ЗУ6, :ЗУ15).
205	:ЗУ95	-	Российская Федерация, край Пермский, муниципальный округ Пермский, деревня Меркушево, улица Лазурная, з/у 57	Для ведения личного подсобного хозяйства (приусадебный земельный участок) (код 2.2)	-	1746	Образование земельного участка путем перераспределения земельного участка с кадастровым номером 59:32:1310001:49 с землями, находящимися в государственной или муниципальной собственности. Доступ к земельному участку обеспечивается посредством земельного участка общего пользования (:ЗУ6).



206	:ЗУ96	-	Российская Федерация, край Пермский, муниципальный округ Пермский, деревня Меркушево, улица Лазурная	Для индивидуального жилищного строительства (код 2.1)	-	945	Образование земельного участка путем перераспределения земельного участка ЗУ 9, образованного на 1 этапе с землями, находящимися в государственной или муниципальной собственности. Доступ к земельному участку обеспечивается посредством земельного участка общего пользования (:ЗУ6).
207	:ЗУ97	-	Российская Федерация, край Пермский, муниципальный округ Пермский, деревня Меркушево, улица Лазурная, з/у 51	Для ведения личного подсобного хозяйства (приусадебный земельный участок) (код 2.2)	-	927	Образование земельного участка путем перераспределения земельного участка с кадастровым номером 59:32:1310001:252 с землями, находящимися в государственной или муниципальной собственности. Доступ к земельному участку обеспечивается посредством земельного участка общего пользования (:ЗУ6).
208	:ЗУ98	-	Российская Федерация, край Пермский, муниципальный округ Пермский, деревня Меркушево, улица Лазурная, з/у 49	Для ведения личного подсобного хозяйства (приусадебный земельный участок) (код 2.2)	-	510	Образование земельного участка путем перераспределения земельного участка с кадастровым номером 59:32:1310001:248 с землями, находящимися в государственной или муниципальной собственности. Доступ к земельному участку обеспечивается посредством земельного участка общего пользования (:ЗУ6).
209	:ЗУ99	-	Российская Федерация, край Пермский, м.о. Пермский, д Меркушево, ул Лазурная, зу 44	Ведение садоводства (код 13.2)	-	2134	Образование земельного участка путем перераспределения земельного участка с кадастровым номером 59:32:1310001:155 с землями, находящимися в государственной или муниципальной собственности. Доступ к земельному участку обеспечивается посредством земельного участка общего пользования (:ЗУ6).
210	:ЗУ100	-	Российская Федерация, край Пермский, муниципальный округ Пермский, деревня Меркушево, улица Лазурная, з/у 67	Для ведения личного подсобного хозяйства (приусадебный земельный участок) (код 2.2)	-	2313	Образование земельного участка путем перераспределения земельного участка с кадастровым номером 59:32:1310001:237 с землями, находящимися в государственной или муниципальной собственности. Доступ к земельному участку обеспечивается посредством земельного участка общего пользования (:ЗУ6).

## 2. КАТАЛОГ КООРДИНАТ УТОЧНЯЕМЫХ, ИЗМЕНЯЕМЫХ И ОБРАЗУЕМЫХ ЗЕМЕЛЬНЫХ УЧАСТКОВ

Таблица 3  
Перечень координат границ уточняемых, изменяемых и образуемых земельных участков, 1 этап

Номер участка на чертеже	Условный номер земельных участков	Номер точки п/п	X	Y
1	:103	1	499667.02	2242507.18
		2	499671.42	2242549.22
		3	499671.15	2242549.23
		4	499661.66	2242547.70
		5	499659.15	2242547.42
		6	499654.33	2242546.68
		7	499653.14	2242546.72
		8	499653.07	2242545.90
		9	499651.48	2242545.61
		10	499650.68	2242542.35
		11	499643.87	2242507.62
		12	499653.36	2242506.94
2	:142	1	499696.92	2242630.89
		2	499698.53	2242620.82
		3	499696.12	2242561.90
		4	499733.65	2242564.11
		5	499739.70	2242564.47
		6	499739.17	2242601.87
		7	499739.04	2242603.61
		8	499734.53	2242603.72
		9	499734.58	2242635.41
3	:155	1	499271.51	2242640.29
		2	499262.30	2242640.41
		3	499251.25	2242638.36
		4	499232.08	2242635.23
		5	499227.14	2242618.53
		6	499223.56	2242600.91
		7	499222.70	2242593.65
		8	499222.90	2242591.15
		9	499242.81	2242590.37
		10	499246.36	2242590.62
		11	499265.24	2242590.06
		12	499265.17	2242591.39
		13	499270.14	2242591.80
4	:157	1	499669.25	2242587.82
		2	499670.27	2242603.41
		3	499667.40	2242622.40
		4	499666.87	2242630.48
		5	499655.97	2242631.72
		6	499655.97	2242627.69
		7	499655.69	2242611.55
		8	499654.43	2242611.54
		9	499653.51	2242588.63
5	:167	1	499035.86	2242474.03

Номер участка на чертеже	Условный номер земельных участков	Номер точки п/п	X	Y
		2	499034.14	2242521.17
		3	499024.55	2242520.92
		4	499003.34	2242516.79
		5	499003.00	2242515.20
		6	499002.95	2242513.49
		7	499002.43	2242501.02
		8	499001.98	2242486.78
		9	499003.66	2242472.48
		10	499004.48	2242465.61
		11	499004.53	2242464.89
		12	499004.53	2242464.00
		13	499036.17	2242465.46
6	:175	1	499097.41	2242531.33
		2	499089.89	2242567.43
		3	499069.83	2242562.21
		4	499070.97	2242529.49
7	:200	1	499667.29	2242559.46
		2	499696.12	2242561.90
		3	499698.53	2242620.82
		4	499696.92	2242630.89
		5	499673.55	2242630.92
		6	499666.87	2242630.48
		7	499667.40	2242622.40
		8	499670.27	2242603.41
		9	499669.25	2242587.82
		10	499667.53	2242561.62
8	:224	1	499522.96	2242586.86
		2	499525.18	2242586.40
		3	499528.18	2242594.30
		4	499531.00	2242606.45
		5	499533.10	2242609.98
		6	499535.62	2242630.24
		7	499535.71	2242632.37
		8	499533.62	2242632.60
		9	499527.06	2242633.10
		10	499521.94	2242633.45
		11	499485.70	2242635.74
		12	499478.82	2242635.36
		13	499478.70	2242623.40
		14	499476.62	2242590.37
9	:229	1	499540.85	2242586.94
		2	499542.49	2242586.71
		3	499568.37	2242583.32
		4	499585.89	2242579.97

Номер участка на чертеже	Условный номер земельных участков	Номер точки п/п	X	Y
		5	499592.96	2242579.56
		6	499593.58	2242584.79
		7	499593.77	2242593.57
		8	499594.18	2242598.84
		9	499590.27	2242599.32
		10	499590.85	2242607.88
		11	499591.15	2242612.15
		12	499591.37	2242627.17
		13	499566.15	2242630.42
		14	499563.22	2242630.48
		15	499550.05	2242630.52
		16	499545.11	2242630.87
		17	499542.23	2242609.61
		18	499541.62	2242605.46
		19	499538.23	2242587.28
		20	499539.45	2242587.23
10	:233	1	499240.60	2242486.83
		2	499259.75	2242487.64
		3	499261.06	2242487.80
		4	499272.94	2242488.57
		5	499271.62	2242539.77
		6	499258.89	2242539.75
		7	499230.47	2242538.11
		8	499225.76	2242536.20
		9	499225.65	2242529.77
		10	499227.66	2242489.91
		11	499228.99	2242485.99
11	:237	1	499370.52	2242753.95
		2	499364.82	2242755.07
		3	499358.34	2242756.28
		4	499345.66	2242757.89
		5	499336.51	2242756.93
		6	499334.49	2242753.80
		7	499332.23	2242740.49
		8	499331.11	2242733.20
		9	499330.03	2242709.72
		10	499330.02	2242707.58
		11	499330.10	2242701.49
		12	499333.62	2242701.20
		13	499366.38	2242698.30
12	:241	1	498967.57	2242451.73
		2	498971.05	2242455.89
		3	498971.87	2242480.82
		4	498972.07	2242492.29
		5	498954.56	2242491.59
		6	498953.76	2242464.12
		7	498946.36	2242464.02
		8	498945.68	2242446.92
		9	498953.14	2242441.18
		10	498954.71	2242440.22
		11	498956.37	2242440.12
		12	498966.80	2242440.03

Номер участка на чертеже	Условный номер земельных участков	Номер точки п/п	X	Y
		13	498967.08	2242443.22
		14	498967.38	2242447.66
13	:247	1	499498.81	2242780.92
		2	499541.74	2242773.61
		3	499550.37	2242773.55
		4	499555.32	2242773.28
		5	499554.45	2242778.26
		6	499499.80	2242786.78
14	:250	1	499543.50	2242706.81
		2	499544.76	2242706.63
		3	499548.78	2242718.24
		4	499551.92	2242744.55
		5	499549.59	2242744.94
		6	499493.29	2242753.10
		7	499489.84	2242738.70
		8	499485.57	2242718.45
15	:100	1	499950.27	2242617.01
		2	499970.42	2242608.72
		3	499970.83	2242629.50
		4	499970.81	2242635.21
		5	499963.00	2242639.22
		6	499961.71	2242639.34
		7	499957.65	2242639.51
		8	499956.99	2242639.39
		9	499956.20	2242639.25
		10	499939.81	2242637.40
		11	499933.84	2242636.55
		12	499933.35	2242636.49
		13	499932.96	2242631.56
		14	499932.67	2242627.00
		15	499932.38	2242623.51
16	:101	1	499933.84	2242636.55
		2	499939.81	2242637.40
		3	499956.20	2242639.25
		4	499956.99	2242639.39
		5	499957.65	2242639.51
		6	499961.71	2242639.34
		7	499963.00	2242639.22
		8	499970.81	2242635.21
		9	499970.79	2242640.83
		10	499970.15	2242653.30
		11	499935.99	2242661.75
		12	499934.84	2242662.08
		13	499933.35	2242636.49
17	:102	1	499935.99	2242661.75
		2	499970.15	2242653.30
		3	499969.58	2242667.19
		4	499955.34	2242678.98
		5	499953.81	2242679.94
		6	499936.52	2242692.65
		7	499934.84	2242662.08
18	:116	1	499345.84	2242449.06

Номер участка на чертеже	Условный номер земельных участков	Номер точки п/п	X	Y
		2	499359.94	2242449.61
		3	499357.51	2242480.40
		4	499357.28	2242492.38
		5	499347.49	2242492.05
		6	499343.40	2242491.90
19	:129	1	499284.00	2242489.10
		2	499292.82	2242489.33
		3	499291.49	2242526.68
		4	499291.04	2242539.53
		5	499287.95	2242539.53
		6	499276.54	2242539.64
		7	499278.23	2242489.06
		8	499284.00	2242489.10
20	:130	1	499863.66	2242677.12
		2	499899.06	2242669.93
		3	499899.36	2242671.90
		4	499900.74	2242680.73
		5	499901.00	2242681.90
		6	499901.22	2242683.06
		7	499877.15	2242687.58
		8	499867.10	2242689.34
		9	499863.93	2242689.97
		10	499863.77	2242688.45
		11	499862.70	2242680.36
		12	499862.32	2242677.42
21	:141	1	499523.33	2242476.12
		2	499529.19	2242476.91
		3	499533.00	2242476.69
		4	499577.86	2242474.50
		5	499586.91	2242529.98
		6	499561.25	2242530.86
		7	499535.87	2242531.98
		8	499528.06	2242533.04
		9	499524.28	2242513.00
		10	499527.73	2242512.44
		11	499523.33	2242485.98
22	:144	1	499814.62	2242652.43
		2	499832.87	2242649.94
		3	499832.52	2242647.30
		4	499840.95	2242645.92
		5	499845.86	2242644.99
		6	499856.53	2242643.70
		7	499858.15	2242643.88
		8	499862.32	2242677.42
		9	499862.70	2242680.36
		10	499859.99	2242680.94
		11	499823.96	2242686.03
		12	499819.93	2242686.41
23	:149	1	499423.54	2242692.68
		2	499425.30	2242712.88
		3	499425.66	2242716.50
		4	499426.13	2242722.76

Номер участка на чертеже	Условный номер земельных участков	Номер точки п/п	X	Y
		5	499426.59	2242730.81
		6	499426.86	2242738.92
		7	499427.53	2242738.92
		8	499428.17	2242752.94
		9	499426.96	2242756.88
		10	499424.82	2242759.68
		11	499411.43	2242760.59
		12	499410.74	2242759.72
		13	499409.28	2242753.23
		14	499405.96	2242738.33
		15	499399.62	2242695.66
		16	499422.86	2242692.77
24	:153	1	499564.37	2242530.89
		2	499568.37	2242583.32
		3	499542.49	2242586.71
		4	499540.85	2242586.94
		5	499539.47	2242569.22
		6	499538.99	2242559.48
		7	499541.88	2242559.57
		8	499541.86	2242556.85
		9	499539.21	2242547.21
		10	499535.87	2242531.98
25	:154	1	499616.09	2242641.30
		2	499627.14	2242692.77
		3	499630.27	2242706.12
		4	499597.19	2242709.34
		5	499593.62	2242710.27
		6	499574.16	2242642.18
		7	499573.55	2242640.13
		8	499603.19	2242639.87
26	:158	1	499781.00	2242591.16
		2	499797.41	2242590.19
		3	499804.15	2242589.34
		4	499810.28	2242587.75
		5	499811.08	2242596.35
		6	499812.10	2242607.28
		7	499813.94	2242635.44
		8	499813.99	2242636.40
		9	499785.71	2242639.37
		10	499777.35	2242639.72
		11	499776.63	2242637.24
		12	499776.73	2242630.16
		13	499776.95	2242624.05
		14	499775.72	2242608.53
		15	499775.41	2242604.84
		16	499775.23	2242602.42
		17	499774.96	2242599.03
		18	499773.50	2242591.59
27	:160	1	499176.39	2242468.05
		2	499175.38	2242477.12
		3	499169.85	2242529.46
		4	499157.81	2242527.84

Номер участка на чертеже	Условный номер земельных участков	Номер точки п/п	X	Y
		5	499121.76	2242523.75
		6	499122.90	2242503.77
		7	499126.62	2242471.20
		8	499127.42	2242462.51
		9	499146.39	2242464.68
		10	499167.25	2242467.00
28	:170	1	499829.60	2242756.97
		2	499812.58	2242758.39
		3	499780.10	2242760.95
		4	499778.91	2242739.70
		5	499784.45	2242738.98
		6	499828.97	2242733.27
		7	499829.14	2242739.97
29	:171	1	499823.96	2242686.03
		2	499824.85	2242692.64
		3	499826.65	2242705.03
		4	499828.90	2242730.48
		5	499828.97	2242733.27
		6	499784.45	2242738.98
		7	499778.91	2242739.70
		8	499778.29	2242734.28
		9	499777.79	2242729.93
		10	499777.70	2242727.01
		11	499777.58	2242724.33
		12	499776.07	2242710.32
		13	499776.07	2242699.67
		14	499784.82	2242699.10
		15	499784.57	2242696.29
		16	499783.61	2242696.55
		17	499781.26	2242689.35
		18	499785.35	2242691.57
		19	499786.67	2242691.63
		20	499793.28	2242690.45
		21	499819.93	2242686.41
30	:174	1	499644.41	2242643.56
		2	499643.38	2242690.38
		3	499643.28	2242694.43
		4	499627.14	2242692.77
		5	499616.09	2242641.30
		6	499630.78	2242642.04
31	:177	1	499411.17	2242458.05
		2	499409.89	2242484.57
		3	499394.46	2242483.98
		4	499394.43	2242482.65
		5	499368.87	2242480.99
		6	499357.51	2242480.40
		7	499359.94	2242449.61
32	:178	1	499894.46	2242716.71
		2	499887.36	2242718.01
		3	499876.01	2242720.75
		4	499863.18	2242723.30
		5	499863.88	2242731.90

Номер участка на чертеже	Условный номер земельных участков	Номер точки п/п	X	Y
		6	499864.69	2242738.13
		7	499844.29	2242739.69
		8	499829.14	2242739.97
		9	499828.97	2242733.27
		10	499828.90	2242730.48
		11	499826.65	2242705.03
		12	499824.85	2242692.64
		13	499863.77	2242688.45
		14	499863.93	2242689.97
		15	499867.10	2242689.34
		16	499872.06	2242715.00
		17	499877.24	2242714.03
		18	499885.81	2242712.15
		19	499892.92	2242710.22
33	:181	1	499851.06	2242559.02
		2	499857.01	2242558.85
		3	499863.20	2242558.68
		4	499866.03	2242566.58
		5	499867.43	2242570.47
		6	499868.75	2242574.18
		7	499875.79	2242593.85
		8	499876.21	2242612.15
		9	499874.72	2242623.54
		10	499872.41	2242629.35
		11	499861.85	2242630.72
		12	499860.63	2242630.87
		13	499854.16	2242631.77
		14	499853.36	2242626.13
		15	499852.87	2242626.20
		16	499850.89	2242626.59
		17	499850.83	2242624.50
		18	499850.42	2242609.82
		19	499850.35	2242609.43
		20	499849.74	2242594.45
		21	499848.33	2242559.10
34	:183	1	499265.06	2242654.37
		2	499267.87	2242702.43
		3	499242.14	2242702.45
		4	499241.82	2242654.10
35	:184	1	500033.63	2242524.34
		2	500034.50	2242526.42
		3	500043.34	2242548.31
		4	500048.12	2242560.55
		5	500048.37	2242561.10
		6	500046.07	2242562.18
		7	500021.01	2242572.12
		8	500010.04	2242532.03
		9	500009.41	2242529.75
36	:186	1	499652.29	2242557.82
		2	499653.51	2242588.63
		3	499654.43	2242611.54
		4	499655.69	2242611.55

Номер участка на чертеже	Условный номер земельных участков	Номер точки п/п	X	Y
		5	499655.97	2242627.69
		6	499655.97	2242631.72
		7	499650.31	2242631.31
		8	499646.27	2242631.05
		9	499635.47	2242630.14
		10	499635.36	2242626.00
		11	499636.80	2242622.92
		12	499635.78	2242617.07
		13	499632.49	2242593.04
		14	499631.22	2242585.55
		15	499630.32	2242575.96
		16	499629.84	2242576.01
		17	499628.73	2242558.12
37	:188	1	499394.46	2242483.98
		2	499409.89	2242484.57
		3	499410.98	2242484.65
		4	499408.54	2242522.27
		5	499407.90	2242532.34
		6	499404.52	2242536.71
		7	499401.49	2242538.66
		8	499400.42	2242538.79
		9	499395.22	2242538.84
		10	499391.03	2242538.86
		11	499391.26	2242534.90
		12	499391.65	2242528.27
		13	499391.86	2242525.69
		14	499393.28	2242507.97
38	:19	1	499451.53	2242591.05
		2	499452.97	2242620.34
		3	499453.66	2242634.31
		4	499454.08	2242636.51
		5	499440.89	2242637.49
		6	499437.60	2242637.50
		7	499425.63	2242637.78
		8	499422.93	2242637.03
		9	499421.94	2242628.27
		10	499430.59	2242627.42
		11	499429.92	2242619.36
		12	499428.58	2242608.71
		13	499426.91	2242595.12
39	:193	1	500083.62	2242515.18
		2	500084.62	2242515.44
		3	500093.61	2242541.31
		4	500092.75	2242541.75
		5	500090.00	2242542.68
		6	500088.65	2242543.51
		7	500068.81	2242551.93
		8	500067.81	2242552.42
		9	500048.37	2242561.10
		10	500048.12	2242560.55
		11	500043.34	2242548.31
		12	500034.50	2242526.42

Номер участка на чертеже	Условный номер земельных участков	Номер точки п/п	X	Y
40	:194	1	499659.65	2242463.20
		2	499660.09	2242466.51
		3	499667.02	2242507.18
		4	499653.36	2242506.94
		5	499643.87	2242507.62
		6	499637.40	2242469.76
		7	499636.85	2242466.02
		8	499636.59	2242464.25
		9	499644.93	2242463.87
41	:195	1	499689.99	2242508.15
		2	499695.31	2242553.92
		3	499671.42	2242549.22
		4	499667.02	2242507.18
42	:196	1	499684.44	2242462.55
		2	499684.97	2242466.27
		3	499686.25	2242475.17
		4	499689.99	2242508.15
		5	499667.02	2242507.18
		6	499660.09	2242466.51
		7	499659.65	2242463.20
43	:2	1	499773.36	2242563.96
		2	499773.81	2242574.96
		3	499774.35	2242578.71
		4	499773.98	2242586.05
		5	499773.50	2242591.59
		6	499774.96	2242599.03
		7	499775.23	2242602.42
		8	499739.04	2242603.61
		9	499739.17	2242601.87
		10	499739.70	2242564.47
		11	499756.87	2242564.49
44	:212	1	499564.37	2242530.89
		2	499586.91	2242529.98
		3	499594.08	2242560.22
		4	499598.30	2242579.03
		5	499592.96	2242579.56
		6	499585.89	2242579.97
		7	499568.37	2242583.32
45	:214	1	498971.05	2242455.89
		2	498972.33	2242455.73
		3	498975.29	2242455.46
		4	499001.06	2242455.68
		5	499004.12	2242459.63
		6	499004.54	2242461.91
		7	499004.53	2242464.00
		8	499004.53	2242464.89
		9	499004.48	2242465.61
		10	499003.66	2242472.48
		11	499001.98	2242486.78
		12	499002.43	2242501.02
		13	499002.95	2242513.49
		14	498972.72	2242506.85

Номер участка на чертеже	Условный номер земельных участков	Номер точки п/п	X	Y
		15	498972.55	2242501.72
		16	498972.50	2242500.25
		17	498972.07	2242492.29
		18	498971.87	2242480.82
46	:215	1	499523.33	2242476.12
		2	499523.05	2242453.64
		3	499561.62	2242454.25
		4	499573.93	2242460.71
		5	499576.14	2242464.45
		6	499577.86	2242474.50
		7	499533.00	2242476.69
		8	499529.19	2242476.91
47	:217	1	499852.12	2242498.22
		2	499847.88	2242498.57
		3	499847.50	2242498.58
		4	499847.47	2242498.02
		5	499846.95	2242485.32
		6	499846.74	2242478.96
		7	499844.63	2242454.07
		8	499868.57	2242452.15
		9	499869.97	2242452.03
		10	499877.13	2242451.73
		11	499873.54	2242496.51
		12	499868.77	2242496.86
48	:218	1	499814.62	2242652.43
		2	499819.93	2242686.41
		3	499793.28	2242690.45
		4	499786.67	2242691.63
		5	499785.35	2242691.57
		6	499781.26	2242689.35
		7	499780.79	2242688.52
		8	499778.83	2242653.46
		9	499781.33	2242653.23
		10	499794.62	2242652.00
		11	499794.95	2242654.94
		12	499804.08	2242653.69
49	:232	1	499626.76	2242472.71
		2	499629.13	2242484.92
		3	499641.24	2242546.38
		4	499641.10	2242546.95
		5	499619.81	2242550.08
		6	499607.56	2242485.63
		7	499604.16	2242469.62
50	:234	1	499630.32	2242575.98
		2	499631.22	2242585.58
		3	499632.49	2242593.04
		4	499635.78	2242617.07
		5	499636.80	2242622.92
		6	499635.36	2242626.00
		7	499614.61	2242626.58
		8	499604.35	2242626.61
		9	499591.37	2242627.17

Номер участка на чертеже	Условный номер земельных участков	Номер точки п/п	X	Y
		10	499591.15	2242612.15
		11	499590.85	2242607.88
		12	499590.27	2242599.32
		13	499594.18	2242598.84
		14	499593.77	2242593.57
		15	499593.58	2242584.79
		16	499592.96	2242579.56
		17	499598.30	2242579.03
		18	499601.58	2242578.87
		19	499625.01	2242577.06
		20	499629.84	2242576.01
51	:240	1	499425.56	2242417.20
		2	499440.89	2242415.40
		3	499470.12	2242411.90
		4	499474.30	2242443.69
		5	499425.79	2242449.36
		6	499423.48	2242449.44
52	:242	1	499394.43	2242482.65
		2	499394.46	2242483.98
		3	499393.28	2242507.97
		4	499391.86	2242525.69
		5	499391.65	2242528.27
		6	499391.26	2242534.90
		7	499366.14	2242535.45
		8	499366.37	2242531.66
		9	499368.87	2242480.99
53	:258	1	499363.31	2242594.00
		2	499369.53	2242594.09
		3	499369.21	2242598.51
		4	499372.94	2242632.86
		5	499361.08	2242633.12
		6	499361.23	2242639.45
		7	499346.19	2242639.83
		8	499346.07	2242635.89
		9	499337.36	2242635.24
		10	499337.29	2242638.04
		11	499336.91	2242640.64
		12	499324.84	2242640.61
		13	499324.67	2242612.41
		14	499325.31	2242601.34
		15	499326.32	2242594.33
54	:263	1	499265.21	2242549.10
		2	499265.03	2242553.60
		3	499265.10	2242565.23
		4	499265.41	2242584.61
		5	499265.24	2242590.06
		6	499246.36	2242590.62
		7	499242.81	2242590.37
		8	499222.90	2242591.15
		9	499223.10	2242573.28
		10	499223.59	2242561.38
		11	499226.52	2242561.47

Номер участка на чертеже	Условный номер земельных участков	Номер точки п/п	X	Y
		12	499226.43	2242555.90
		13	499226.43	2242548.81
		14	499234.50	2242548.81
		15	499241.16	2242548.84
		16	499262.65	2242549.06
55	:3	1	499737.91	2242618.27
		2	499739.04	2242603.61
		3	499775.23	2242602.42
		4	499775.41	2242604.84
		5	499775.72	2242608.53
		6	499776.95	2242624.05
		7	499776.73	2242630.16
		8	499776.63	2242637.24
		9	499777.35	2242639.72
		10	499764.38	2242639.25
		11	499756.50	2242638.74
		12	499738.40	2242635.82
		13	499738.20	2242628.50
56	:32	1	499266.51	2242549.10
		2	499266.56	2242546.12
		3	499272.20	2242546.27
		4	499272.42	2242548.09
		5	499272.42	2242549.77
		6	499281.35	2242549.47
		7	499285.09	2242549.38
		8	499284.87	2242560.94
		9	499282.99	2242591.75
		10	499282.94	2242592.76
		11	499282.87	2242593.54
		12	499270.84	2242592.63
		13	499270.85	2242591.85
		14	499270.14	2242591.80
		15	499265.17	2242591.39
		16	499265.24	2242590.06
		17	499265.41	2242584.61
		18	499265.10	2242565.23
		19	499265.03	2242553.60
		20	499265.21	2242549.10
57	:334	1	499970.70	2242608.64
		2	499973.94	2242607.46
		3	499984.54	2242603.18
		4	499993.32	2242599.63
		5	499993.49	2242600.22
		6	500002.49	2242635.99
		7	500002.56	2242636.30
		8	499984.45	2242639.15
		9	499983.38	2242639.28
		10	499974.62	2242640.39
		11	499971.54	2242640.80
		12	499970.79	2242640.83
		13	499970.81	2242635.21
		14	499970.83	2242629.50

Номер участка на чертеже	Условный номер земельных участков	Номер точки п/п	X	Y
		15	499970.42	2242608.72
58	:338	1	500020.81	2242586.75
		2	500039.77	2242634.93
		3	500009.05	2242638.68
		4	499998.78	2242597.84
		5	500003.89	2242595.01
		6	500009.90	2242592.00
59	:372	1	499849.74	2242594.45
		2	499850.35	2242609.43
		3	499850.42	2242609.82
		4	499850.83	2242624.50
		5	499850.89	2242626.59
		6	499851.00	2242629.94
		7	499851.20	2242632.69
		8	499841.68	2242633.81
		9	499813.99	2242636.40
		10	499813.94	2242635.44
		11	499812.10	2242607.28
		12	499811.08	2242596.35
60	:378	1	499229.28	2242482.08
		2	499228.99	2242485.99
		3	499227.66	2242489.91
		4	499225.65	2242529.77
		5	499225.76	2242536.20
		6	499202.59	2242534.03
		7	499192.38	2242532.54
		8	499196.12	2242479.16
		9	499217.50	2242481.04
61	:379	1	499676.43	2242646.42
		2	499678.68	2242646.62
		3	499678.60	2242647.89
		4	499676.92	2242659.86
		5	499674.94	2242679.03
		6	499673.37	2242693.06
		7	499671.38	2242692.89
		8	499643.38	2242690.38
		9	499644.41	2242643.56
62	:380	1	499678.68	2242646.62
		2	499697.68	2242648.31
		3	499692.74	2242694.79
		4	499691.94	2242702.39
		5	499672.65	2242698.28
		6	499673.33	2242693.51
		7	499673.37	2242693.06
		8	499674.94	2242679.03
		9	499676.92	2242659.86
		10	499678.60	2242647.89
63	:381	1	499905.01	2242720.97
		2	499925.08	2242772.62
		3	499910.59	2242779.56
		4	499875.25	2242781.31
		5	499830.61	2242781.59



Номер участка на чертеже	Условный номер земельных участков	Номер точки п/п	X	Y
		6	499829.87	2242767.13
		7	499829.60	2242756.97
		8	499829.14	2242739.97
		9	499844.29	2242739.69
		10	499864.69	2242738.13
		11	499879.54	2242735.82
		12	499878.39	2242727.21
		13	499890.42	2242725.32
64	:384	1	499998.78	2242597.84
		2	500009.05	2242638.68
		3	500018.01	2242674.23
		4	500017.32	2242681.58
		5	500011.02	2242693.13
		6	500001.57	2242707.13
		7	499984.07	2242723.92
		8	499972.88	2242726.37
		9	499961.09	2242737.53
		10	499935.22	2242701.41
		11	499936.15	2242697.62
		12	499936.58	2242695.01
		13	499936.52	2242692.65
		14	499937.23	2242693.93
		15	499961.98	2242728.44
		16	499969.99	2242720.86
		17	499981.09	2242718.43
		18	499990.55	2242709.27
		19	499996.98	2242703.24
		20	500006.06	2242689.77
		21	500011.49	2242679.91
		22	500011.74	2242677.10
		23	500011.93	2242674.58
		24	500002.56	2242636.30
		25	500002.49	2242635.99
		26	499993.49	2242600.22
65	:386	1	499971.54	2242640.80
		2	499974.62	2242640.39
		3	499983.38	2242639.28
		4	499984.45	2242639.15
		5	500002.56	2242636.30
		6	500011.93	2242674.58
		7	500011.74	2242677.10
		8	499969.58	2242667.19
		9	499970.15	2242653.30
		10	499970.79	2242640.83
66	:387	1	500039.77	2242634.93
		2	500040.18	2242634.93
		3	500038.31	2242648.34
		4	500044.60	2242663.73
		5	500051.60	2242678.78
		6	500057.21	2242686.48
		7	500058.96	2242692.42
		8	500055.46	2242694.52

Номер участка на чертеже	Условный номер земельных участков	Номер точки п/п	X	Y
		9	500049.16	2242693.48
		10	500040.41	2242691.02
		11	500036.56	2242687.53
		12	500039.35	2242682.28
		13	500041.10	2242676.68
		14	500038.66	2242672.13
		15	500030.96	2242668.28
		16	500023.96	2242672.48
		17	500018.01	2242674.23
		18	500009.05	2242638.68
67	:388	1	499990.55	2242709.27
		2	499981.09	2242718.43
		3	499969.99	2242720.86
		4	499961.98	2242728.44
		5	499937.23	2242693.93
		6	499936.52	2242692.65
		7	499953.81	2242679.94
		8	499955.34	2242678.98
68	:394	1	499347.49	2242492.05
		2	499346.43	2242534.32
		3	499346.64	2242536.79
		4	499344.28	2242537.60
		5	499329.16	2242537.48
		6	499329.16	2242539.60
		7	499329.22	2242542.21
		8	499320.79	2242542.81
		9	499311.56	2242540.54
		10	499311.57	2242539.46
		11	499312.25	2242516.22
		12	499313.75	2242489.87
		13	499332.28	2242490.35
		14	499332.26	2242491.43
		15	499343.40	2242491.90
69	:395	1	499368.87	2242480.99
		2	499366.37	2242531.66
		3	499366.14	2242535.45
		4	499346.64	2242536.79
		5	499346.43	2242534.32
		6	499347.49	2242492.05
		7	499357.28	2242492.38
		8	499357.51	2242480.40
70	:403	1	499871.58	2242382.05
		2	499883.32	2242383.02
		3	499901.52	2242383.01
		4	499901.52	2242384.52
		5	499901.97	2242425.38
		6	499872.08	2242427.79
71	:408	1	499417.13	2242411.04
		2	499416.81	2242418.69
		3	499414.82	2242443.58
		4	499414.52	2242444.77
		5	499413.89	2242444.76

Номер участка на чертеже	Условный номер земельных участков	Номер точки п/п	X	Y
		6	499410.47	2242447.81
		7	499369.00	2242441.00
		8	499374.01	2242409.00
		9	499374.12	2242408.75
72	:412	1	499279.23	2242701.98
		2	499279.95	2242706.54
		3	499270.19	2242708.43
		4	499267.87	2242702.43
		5	499265.06	2242654.37
		6	499278.20	2242654.58
73	:427	1	499901.52	2242636.64
		2	499926.91	2242630.73
		3	499928.22	2242637.98
		4	499929.03	2242640.33
		5	499929.31	2242643.94
		6	499929.50	2242644.73
		7	499929.68	2242648.04
		8	499929.79	2242652.89
		9	499929.75	2242659.49
		10	499930.13	2242670.96
		11	499930.34	2242677.90
		12	499900.74	2242680.73
		13	499899.36	2242671.90
		14	499899.06	2242669.93
		15	499894.20	2242637.97
74	:428	1	500027.19	2242504.19
		2	500033.63	2242524.34
		3	500009.41	2242529.75
		4	499990.61	2242535.26
		5	499985.88	2242536.79
		6	499985.98	2242497.86
		7	500002.41	2242500.87
75	:48	1	499399.00	2242754.24
		2	499398.29	2242757.54
		3	499394.67	2242757.11
		4	499391.25	2242753.75
		5	499390.75	2242749.81
		6	499390.01	2242745.80
		7	499383.86	2242746.76
		8	499374.16	2242750.49
		9	499371.83	2242717.36
		10	499369.70	2242698.01
		11	499374.73	2242697.94
		12	499383.58	2242697.13
		13	499399.62	2242695.66
		14	499404.30	2242727.15
		15	499397.62	2242733.78
		16	499398.61	2242740.73
76	:49	1	499457.21	2242739.51
		2	499435.46	2242740.09
		3	499435.29	2242722.04
		4	499435.03	2242718.05

Номер участка на чертеже	Условный номер земельных участков	Номер точки п/п	X	Y
		5	499432.88	2242698.65
		6	499465.27	2242694.32
		7	499474.13	2242739.09
77	:50	1	499870.68	2242641.71
		2	499876.28	2242640.86
		3	499879.60	2242640.27
		4	499881.44	2242639.95
		5	499894.20	2242637.97
		6	499899.06	2242669.93
		7	499863.66	2242677.12
		8	499862.32	2242677.42
		9	499858.15	2242643.88
		10	499866.62	2242642.36
78	:539	1	499416.16	2242649.63
		2	499416.34	2242657.81
		3	499419.36	2242659.45
		4	499420.05	2242661.95
		5	499422.38	2242682.51
		6	499423.54	2242692.68
		7	499422.86	2242692.77
		8	499399.62	2242695.66
		9	499383.58	2242697.13
		10	499374.73	2242697.94
		11	499374.50	2242687.87
		12	499373.44	2242652.38
		13	499381.92	2242651.99
		14	499382.99	2242651.94
		15	499386.99	2242651.74
		16	499408.31	2242649.73
79	:540	1	499074.81	2242465.63
		2	499073.45	2242477.93
		3	499071.64	2242497.75
		4	499071.43	2242504.22
		5	499070.90	2242522.46
		6	499059.98	2242522.02
		7	499034.14	2242521.17
		8	499035.86	2242474.03
		9	499036.17	2242465.46
		10	499036.25	2242463.25
		11	499051.47	2242464.19
80	:560	1	499167.25	2242467.00
		2	499173.00	2242429.90
		3	499193.82	2242433.18
		4	499193.47	2242436.95
		5	499190.31	2242469.46
		6	499189.32	2242469.37
		7	499176.39	2242468.05
81	:571	1	499411.89	2242637.88
		2	499378.91	2242640.69
		3	499375.91	2242640.86
		4	499375.82	2242639.02
		5	499373.38	2242639.03

Номер участка на чертеже	Условный номер земельных участков	Номер точки п/п	X	Y
		6	499372.94	2242632.86
		7	499369.21	2242598.51
		8	499369.53	2242594.09
		9	499373.90	2242594.01
		10	499391.42	2242594.68
		11	499410.98	2242595.15
		12	499411.01	2242601.88
82	:575	1	500077.13	2242617.97
		2	500067.59	2242620.32
		3	500065.77	2242621.06
		4	500058.60	2242623.85
		5	500050.64	2242626.99
		6	500043.12	2242631.19
		7	500040.23	2242634.61
		8	500040.18	2242634.93
		9	500039.77	2242634.93
		10	500020.81	2242586.75
		11	500041.66	2242576.51
		12	500052.41	2242571.23
		13	500076.87	2242617.25
83	:68	1	499954.34	2242547.79
		2	499959.51	2242546.79
		3	499968.26	2242545.11
		4	499974.08	2242544.04
		5	499978.63	2242591.24
		6	499972.83	2242593.24
		7	499968.85	2242594.81
		8	499953.39	2242600.96
		9	499953.26	2242599.75
		10	499953.16	2242598.68
		11	499949.28	2242558.84
		12	499949.01	2242556.35
		13	499948.20	2242548.94
84	:78	1	499619.81	2242550.08
		2	499618.94	2242551.38
		3	499602.88	2242550.87
		4	499600.75	2242548.70
		5	499585.72	2242469.64
		6	499585.51	2242467.60
		7	499604.16	2242467.99
		8	499604.16	2242469.62
		9	499607.56	2242485.63
85	:98	1	499493.29	2242753.10
		2	499549.59	2242744.94
		3	499551.92	2242744.55
		4	499555.32	2242773.28
		5	499550.37	2242773.55
		6	499541.74	2242773.61
		7	499498.81	2242780.92
		8	499496.18	2242772.81
		9	499494.35	2242758.79
86	:13	1	499844.63	2242454.07

Номер участка на чертеже	Условный номер земельных участков	Номер точки п/п	X	Y
		2	499846.74	2242478.96
		3	499846.95	2242485.32
		4	499847.47	2242498.02
		5	499847.50	2242498.58
		6	499841.62	2242498.79
		7	499824.52	2242501.06
		8	499822.52	2242501.26
		9	499821.53	2242478.89
		10	499821.03	2242468.31
		11	499820.82	2242465.09
		12	499820.72	2242459.67
		13	499820.65	2242455.65
		14	499834.22	2242454.63
		15	499837.99	2242454.48
87	:15574	Контур 1		
		1	500152.92	2242534.92
		2	500127.85	2242526.94
		3	500109.03	2242543.87
		4	500106.09	2242545.45
		5	500128.93	2242587.88
		6	500129.86	2242587.26
		7	500142.85	2242562.22
		Контур 2		
		8	500124.59	2242548.54
		9	500123.59	2242548.54
		10	500123.59	2242547.54
		11	500124.59	2242547.54
88	:15575	1	500128.93	2242587.88
		2	500111.63	2242599.41
		3	500093.59	2242611.07
		4	500089.00	2242613.28
		5	500081.61	2242616.85
		6	500077.13	2242617.97
		7	500076.87	2242617.25
		8	500052.41	2242571.23
		9	500103.74	2242547.45
		10	500106.09	2242545.45
89	:148	1	499373.44	2242652.38
		2	499374.50	2242687.87
		3	499369.45	2242688.02
		4	499330.01	2242689.18
		5	499329.77	2242683.00
		6	499329.78	2242680.39
		7	499325.24	2242680.36
		8	499325.27	2242676.11
		9	499327.74	2242676.12
		10	499327.52	2242652.00
		11	499334.13	2242651.80
		12	499334.21	2242652.73
		13	499339.82	2242652.73
		14	499339.95	2242653.12
90	:248	1	499533.48	2242674.90

Номер участка на чертеже	Условный номер земельных участков	Номер точки п/п	X	Y
		2	499536.72	2242674.59
		3	499539.51	2242673.96
		4	499540.14	2242673.88
		5	499540.28	2242674.73
		6	499540.74	2242678.98
		7	499541.18	2242689.44
		8	499518.24	2242692.07
		9	499516.33	2242676.49
91	:252	1	499535.07	2242644.14
		2	499535.44	2242645.89
		3	499536.00	2242654.75
		4	499536.06	2242655.71
		5	499538.89	2242667.15
		6	499540.14	2242673.88
		7	499539.51	2242673.96
		8	499536.72	2242674.59
		9	499533.48	2242674.90
		10	499516.33	2242676.49
		11	499512.75	2242658.95
		12	499510.55	2242655.46
		13	499507.00	2242649.83
		14	499506.80	2242645.95
		15	499507.77	2242645.88
		16	499511.82	2242645.60
		17	499515.63	2242644.23
		18	499525.60	2242643.55
		19	499525.73	2242646.27
		20	499530.86	2242646.10
		21	499530.79	2242644.52
92	:410	1	499613.43	2242360.71
		2	499614.20	2242430.44
		3	499603.39	2242429.98
		4	499585.69	2242413.75
		5	499585.39	2242411.52
		6	499579.86	2242357.94
		7	499593.06	2242359.02
93	:423	1	499266.54	2242729.40
		2	499272.96	2242751.75
		3	499275.04	2242758.79
		4	499277.35	2242766.64
		5	499238.55	2242778.13
		6	499238.25	2242776.92
		7	499232.60	2242753.85
		8	499238.75	2242751.94
		9	499238.54	2242751.10
		10	499236.67	2242743.64
		11	499242.04	2242742.00
		12	499245.90	2242740.82
		13	499238.22	2242714.36
		14	499238.56	2242714.27
		15	499260.82	2242710.17
		16	499270.19	2242708.43

Номер участка на чертеже	Условный номер земельных участков	Номер точки п/п	X	Y
		17	499273.79	2242720.57
		18	499275.83	2242723.67
		19	499265.60	2242726.25
94	:264	1	499473.28	2242647.79
		2	499473.04	2242646.79
		3	499479.35	2242646.49
		4	499485.73	2242647.16
		5	499503.37	2242646.38
		6	499506.80	2242645.95
		7	499507.00	2242649.83
		8	499508.18	2242677.25
		9	499508.91	2242694.21
		10	499481.02	2242700.62
		11	499474.92	2242681.06
		12	499472.11	2242648.57
		13	499472.06	2242647.99
95	:136	1	499949.01	2242556.35
		2	499949.28	2242558.84
		3	499953.16	2242598.68
		4	499953.26	2242599.75
		5	499953.39	2242600.96
		6	499953.86	2242602.52
		7	499942.00	2242606.66
		8	499926.17	2242614.38
		9	499920.59	2242573.34
		10	499918.84	2242561.26
		11	499918.53	2242559.08
96	:159	1	499771.15	2242670.84
		2	499770.49	2242688.42
		3	499757.27	2242687.27
		4	499756.84	2242690.67
		5	499729.87	2242688.42
		6	499729.94	2242684.89
		7	499731.16	2242667.85
97	:172	1	499732.57	2242648.49
		2	499731.16	2242667.85
		3	499729.94	2242684.89
		4	499729.87	2242688.42
		5	499728.72	2242701.36
		6	499706.15	2242699.46
		7	499705.43	2242704.08
		8	499691.94	2242702.39
		9	499692.74	2242694.79
		10	499697.68	2242648.31
		11	499699.49	2242648.40
		12	499708.15	2242648.54
		13	499708.18	2242647.77
		14	499720.87	2242648.55
98	:173	1	499391.46	2242584.23
		2	499367.39	2242584.42
		3	499364.26	2242584.41
		4	499364.46	2242582.78

Номер участка на чертеже	Условный номер земельных участков	Номер точки п/п	X	Y
		5	499364.79	2242573.30
		6	499366.49	2242563.02
		7	499367.13	2242545.26
		8	499368.68	2242545.11
		9	499407.26	2242547.67
		10	499411.79	2242547.86
		11	499411.94	2242567.08
		12	499412.02	2242573.26
		13	499411.73	2242584.80
99	:180	1	499498.54	2242455.35
		2	499501.87	2242475.36
		3	499486.56	2242476.29
		4	499465.17	2242477.73
		5	499465.76	2242486.52
		6	499457.31	2242486.08
		7	499437.91	2242485.07
		8	499437.91	2242485.77
		9	499436.88	2242485.76
		10	499435.26	2242485.73
		11	499435.20	2242484.91
		12	499427.97	2242484.26
		13	499425.91	2242483.91
		14	499427.77	2242473.13
		15	499432.87	2242461.17
		16	499445.84	2242461.20
100	:230	1	499326.17	2242586.07
		2	499326.02	2242578.19
		3	499326.48	2242568.20
		4	499328.13	2242553.14
		5	499330.01	2242549.93
		6	499351.86	2242547.26
		7	499367.13	2242545.26
		8	499366.49	2242563.02
		9	499364.79	2242573.30
		10	499364.46	2242582.78
		11	499364.26	2242584.41
		12	499364.08	2242586.20
101	:255	1	499461.81	2242648.80
		2	499472.11	2242648.57
		3	499474.92	2242681.06
		4	499463.52	2242683.07
102	:26	1	499461.81	2242648.80
		2	499463.52	2242683.07
		3	499431.47	2242688.66
		4	499427.40	2242663.91
		5	499427.02	2242660.37
		6	499426.49	2242650.43
		7	499435.13	2242649.94
103	:330	1	499466.12	2242491.93
		2	499467.29	2242513.91
		3	499422.12	2242509.48
		4	499420.45	2242509.32

Номер участка на чертеже	Условный номер земельных участков	Номер точки п/п	X	Y
		5	499422.48	2242487.39
		6	499422.72	2242483.62
		7	499425.91	2242483.91
		8	499427.97	2242484.26
		9	499435.20	2242484.91
		10	499435.26	2242485.73
		11	499436.88	2242485.76
		12	499437.91	2242485.77
		13	499437.91	2242485.07
		14	499457.31	2242486.08
		15	499459.46	2242491.04
104	:398	1	499718.74	2242369.41
		2	499719.76	2242393.63
		3	499719.46	2242434.84
		4	499694.00	2242433.77
		5	499695.44	2242408.80
		6	499693.27	2242367.31
105	:402	1	499693.27	2242367.31
		2	499695.44	2242408.80
		3	499694.00	2242433.77
		4	499668.54	2242432.71
		5	499667.80	2242365.20
106	:405	1	499744.22	2242371.52
		2	499744.93	2242436.54
		3	499719.46	2242434.84
		4	499719.76	2242393.63
		5	499718.74	2242369.41
107	:424	1	499892.92	2242710.22
		2	499885.81	2242712.15
		3	499877.24	2242714.03
		4	499872.06	2242715.00
		5	499867.10	2242689.34
		6	499877.15	2242687.58
		7	499901.22	2242683.06
		8	499906.47	2242706.28
108	:426	1	499901.00	2242681.90
		2	499900.74	2242680.73
		3	499930.34	2242677.90
		4	499930.44	2242681.27
		5	499931.21	2242693.81
		6	499931.18	2242697.16
		7	499918.82	2242701.73
		8	499906.47	2242706.28
		9	499901.22	2242683.06
109	:546	1	499263.47	2242445.02
		2	499263.26	2242447.88
		3	499266.43	2242448.09
		4	499265.48	2242459.18
		5	499263.65	2242459.05
		6	499261.48	2242482.84
		7	499260.12	2242482.63
		8	499240.95	2242481.23

Номер участка на чертеже	Условный номер земельных участков	Номер точки п/п	X	Y
		9	499243.96	2242446.05
		10	499244.20	2242443.07
110	:550	1	499285.83	2242446.85
		2	499284.00	2242489.10
		3	499278.23	2242489.06
		4	499272.94	2242488.57
		5	499261.06	2242487.80
		6	499261.48	2242482.84
		7	499263.65	2242459.05
		8	499265.48	2242459.18
		9	499266.43	2242448.09
		10	499263.26	2242447.88
		11	499263.47	2242445.02
111	:3У1	1	500084.62	2242515.44
		2	500113.53	2242522.86
		3	500108.82	2242532.58
		4	500093.61	2242541.31
112	:3У2	1	499076.14	2242462.40
		2	499099.96	2242463.27
		3	499104.14	2242463.08
		4	499101.34	2242523.23
		5	499070.90	2242522.46
		6	499071.43	2242504.22
		7	499071.64	2242497.75
		8	499073.45	2242477.93
		9	499074.81	2242465.63
		10	499074.82	2242465.35
		11	499074.96	2242462.34
113	:3У3	1	499104.14	2242463.08
		2	499123.91	2242462.19
		3	499127.42	2242462.51
		4	499126.62	2242471.20
		5	499122.90	2242503.77
		6	499121.76	2242523.75
		7	499101.34	2242523.23
114	:3У4	Контур 1		
		1	499513.50	2242521.73
		2	499510.62	2242527.15
		3	499501.37	2242531.60
		4	499492.96	2242532.35
		5	499475.52	2242533.62
		6	499468.80	2242534.11
		7	499419.37	2242536.50
		8	499419.42	2242528.25
		9	499419.46	2242520.05
		10	499420.45	2242509.32
		11	499422.48	2242487.39
		12	499422.72	2242483.62
		13	499425.91	2242483.91
		14	499427.77	2242473.13
		15	499432.87	2242461.17
		16	499411.17	2242458.05

Номер участка на чертеже	Условный номер земельных участков	Номер точки п/п	X	Y
		17	499409.89	2242484.57
		18	499410.98	2242484.65
		19	499408.54	2242522.27
		20	499407.90	2242532.34
		21	499404.52	2242536.71
		22	499401.49	2242538.66
		23	499400.42	2242538.79
		24	499395.22	2242538.84
		25	499391.03	2242538.86
		26	499391.26	2242534.90
		27	499366.14	2242535.45
		28	499346.64	2242536.79
		29	499344.28	2242537.60
		30	499329.16	2242537.48
		31	499329.16	2242539.60
		32	499329.22	2242542.21
		33	499320.79	2242542.81
		34	499311.56	2242540.54
		35	499311.57	2242539.46
		36	499291.04	2242539.53
		37	499287.95	2242539.53
		38	499276.54	2242539.64
		39	499271.62	2242539.77
		40	499258.89	2242539.75
		41	499230.47	2242538.11
		42	499225.76	2242536.20
		43	499202.59	2242534.03
		44	499192.38	2242532.54
		45	499169.85	2242529.46
		46	499157.81	2242527.84
		47	499121.76	2242523.75
		48	499101.34	2242523.23
		49	499070.90	2242522.46
		50	499059.98	2242522.02
		51	499034.14	2242521.17
		52	499024.55	2242520.92
		53	499003.34	2242516.79
		54	499003.00	2242515.20
		55	499002.95	2242513.49
		56	498972.72	2242506.85
		57	498972.55	2242501.72
		58	498972.50	2242500.25
		59	498972.07	2242492.29
		60	498954.56	2242491.59
		61	498947.13	2242487.68
		62	498943.43	2242482.91
		63	498939.44	2242476.70
		64	498937.05	2242470.22
		65	498935.20	2242464.79
		66	498932.03	2242455.40
		67	498928.53	2242444.95
		68	498927.58	2242441.99

Номер участка на чертеже	Условный номер земельных участков	Номер точки п/п	X	Y
		69	498925.60	2242435.81
		70	498921.61	2242427.12
		71	498916.96	2242416.63
		72	498914.70	2242416.63
		73	498909.65	2242418.27
		74	498918.50	2242439.15
		75	498924.70	2242458.76
		76	498930.22	2242476.04
		77	498937.99	2242489.72
		78	498947.53	2242500.13
		79	498950.88	2242502.92
		80	498958.04	2242508.88
		81	498960.80	2242511.17
		82	498973.62	2242519.23
		83	498981.66	2242522.47
		84	498990.57	2242524.08
		85	499006.49	2242526.64
		86	499027.22	2242529.25
		87	499040.86	2242530.26
		88	499049.90	2242530.27
		89	499070.97	2242529.49
		90	499097.41	2242531.33
		91	499123.82	2242534.31
		92	499148.18	2242537.13
		93	499156.61	2242537.78
		94	499160.23	2242541.07
		95	499202.42	2242545.92
		96	499202.31	2242548.48
		97	499213.07	2242549.45
		98	499216.23	2242551.36
		99	499226.43	2242548.81
		100	499234.50	2242548.81
		101	499241.16	2242548.84
		102	499262.65	2242549.06
		103	499265.21	2242549.10
		104	499266.51	2242549.10
		105	499266.56	2242546.12
		106	499272.20	2242546.27
		107	499272.42	2242548.09
		108	499272.42	2242549.77
		109	499281.35	2242549.47
		110	499285.09	2242549.38
		111	499317.62	2242549.94
		112	499317.31	2242594.92
		113	499317.22	2242600.13
		114	499316.08	2242628.96
		115	499314.90	2242641.14
		116	499324.84	2242640.61
		117	499324.67	2242612.41
		118	499325.31	2242601.34
		119	499326.32	2242594.33
		120	499326.17	2242586.07

Номер участка на чертеже	Условный номер земельных участков	Номер точки п/п	X	Y
		121	499326.02	2242578.19
		122	499326.48	2242568.20
		123	499328.13	2242553.14
		124	499330.01	2242549.93
		125	499351.86	2242547.26
		126	499367.13	2242545.26
		127	499368.68	2242545.11
		128	499407.26	2242547.67
		129	499411.79	2242547.86
		130	499411.94	2242567.08
		131	499412.02	2242573.26
		132	499411.73	2242584.80
		133	499410.98	2242595.15
		134	499411.01	2242601.88
		135	499411.89	2242637.88
		136	499422.93	2242637.03
		137	499421.94	2242628.27
		138	499420.96	2242617.39
		139	499420.75	2242610.80
		140	499420.78	2242605.53
		141	499420.86	2242595.65
		142	499420.01	2242595.61
		143	499416.73	2242547.24
		144	499423.43	2242544.60
		145	499463.70	2242542.10
		146	499463.58	2242545.12
		147	499463.60	2242545.13
		148	499507.62	2242545.16
		149	499516.50	2242545.35
		150	499522.96	2242586.86
		151	499525.18	2242586.40
		152	499538.23	2242587.28
		153	499539.45	2242587.23
		154	499540.85	2242586.94
		155	499539.47	2242569.22
		156	499538.99	2242559.48
		157	499541.88	2242559.57
		158	499541.86	2242556.85
		159	499539.21	2242547.21
		160	499535.87	2242531.98
		161	499528.06	2242533.04
		162	499524.28	2242513.00
		163	499527.73	2242512.44
		164	499523.33	2242485.98
		165	499523.33	2242476.12
		166	499523.05	2242453.64
		167	499498.54	2242455.35
		168	499501.87	2242475.36
		169	499507.35	2242475.69
		170	499508.08	2242481.28
		171	499513.05	2242517.09
			Контур 2	

Номер участка на чертеже	Условный номер земельных участков	Номер точки п/п	X	Y
		172	499531.78	2242539.94
		173	499532.65	2242545.79
		174	499525.90	2242546.74
		175	499525.02	2242540.87
115	:3У5	1	499216.96	2242386.92
		2	499240.93	2242387.79
		3	499240.51	2242391.44
		4	499234.59	2242429.70
		5	499211.56	2242424.35
		6	499215.93	2242393.09
116	:3У6	1	499906.47	2242706.28
		2	499909.55	2242713.88
		3	499925.25	2242708.21
		4	499929.03	2242706.47
		5	499931.24	2242703.88
		6	499931.82	2242702.69
		7	499932.14	2242701.70
		8	499932.22	2242700.83
		9	499931.18	2242697.16
		10	499931.21	2242693.81
		11	499930.44	2242681.27
		12	499930.34	2242677.90
		13	499930.13	2242670.96
		14	499929.75	2242659.49
		15	499929.79	2242652.89
		16	499929.68	2242648.04
		17	499929.50	2242644.73
		18	499929.31	2242643.94
		19	499929.03	2242640.33
		20	499928.22	2242637.98
		21	499926.91	2242630.73
		22	499901.52	2242636.64
		23	499894.20	2242637.97
		24	499881.44	2242639.95
		25	499879.60	2242640.27
		26	499876.28	2242640.86
		27	499870.68	2242641.71
		28	499866.62	2242642.36
		29	499858.15	2242643.88
		30	499856.53	2242643.70
		31	499845.86	2242644.99
		32	499840.95	2242645.92
		33	499832.52	2242647.30
		34	499832.87	2242649.94
		35	499829.43	2242650.38
		36	499814.62	2242652.43
		37	499804.08	2242653.69
		38	499794.95	2242654.94
		39	499794.62	2242652.00
		40	499781.33	2242653.23
		41	499778.83	2242653.46
		42	499780.79	2242688.52

Номер участка на чертеже	Условный номер земельных участков	Номер точки п/п	X	Y
		43	499781.26	2242689.35
		44	499783.61	2242696.55
		45	499784.57	2242696.29
		46	499784.82	2242699.10
		47	499776.07	2242699.67
		48	499776.07	2242710.32
		49	499777.58	2242724.33
		50	499777.70	2242727.01
		51	499777.79	2242729.93
		52	499778.29	2242734.28
		53	499778.91	2242739.70
		54	499780.10	2242760.95
		55	499780.72	2242768.62
		56	499778.68	2242769.23
		57	499773.47	2242769.20
		58	499773.28	2242764.47
		59	499772.28	2242751.31
		60	499771.56	2242744.10
		61	499770.53	2242734.91
		62	499769.90	2242724.81
		63	499769.99	2242704.81
		64	499770.49	2242688.42
		65	499771.15	2242670.84
		66	499771.36	2242664.96
		67	499769.91	2242665.14
		68	499770.38	2242654.96
		69	499758.05	2242653.92
		70	499758.06	2242651.02
		71	499750.77	2242650.31
		72	499732.57	2242648.49
		73	499720.87	2242648.55
		74	499708.18	2242647.77
		75	499708.15	2242648.54
		76	499699.49	2242648.40
		77	499697.68	2242648.31
		78	499678.68	2242646.62
		79	499676.43	2242646.42
		80	499644.41	2242643.56
		81	499630.78	2242642.04
		82	499616.09	2242641.30
		83	499603.19	2242639.87
		84	499573.55	2242640.13
		85	499559.98	2242641.25
		86	499546.23	2242642.43
		87	499551.37	2242674.06
		88	499558.74	2242712.25
		89	499560.74	2242724.36
		90	499573.63	2242760.57
		91	499578.06	2242772.78
		92	499589.16	2242801.81
		93	499594.56	2242820.11
		94	499587.39	2242820.53



Номер участка на чертеже	Условный номер земельных участков	Номер точки п/п	X	Y
		95	499567.51	2242822.38
		96	499560.72	2242823.52
		97	499559.39	2242814.02
		98	499553.55	2242785.77
		99	499554.06	2242780.46
		100	499554.45	2242778.26
		101	499555.32	2242773.28
		102	499551.92	2242744.55
		103	499548.78	2242718.24
		104	499544.76	2242706.63
		105	499543.50	2242706.81
		106	499541.18	2242689.44
		107	499540.74	2242678.98
		108	499540.28	2242674.73
		109	499540.14	2242673.88
		110	499538.89	2242667.15
		111	499536.06	2242655.71
		112	499536.00	2242654.75
		113	499535.44	2242645.89
		114	499535.07	2242644.14
		115	499530.79	2242644.52
		116	499530.86	2242646.10
		117	499525.73	2242646.27
		118	499525.60	2242643.55
		119	499515.63	2242644.23
		120	499511.82	2242645.60
		121	499507.77	2242645.88
		122	499506.80	2242645.95
		123	499503.37	2242646.38
		124	499485.73	2242647.16
		125	499479.35	2242646.49
		126	499473.04	2242646.79
		127	499473.28	2242647.79
		128	499472.06	2242647.99
		129	499472.11	2242648.57
		130	499461.81	2242648.80
		131	499435.13	2242649.94
		132	499426.49	2242650.43
		133	499427.02	2242660.37
		134	499427.40	2242663.91
		135	499431.47	2242688.66
		136	499432.38	2242693.40
		137	499432.88	2242698.65
		138	499435.03	2242718.05
		139	499435.29	2242722.04
		140	499435.46	2242740.09
		141	499435.56	2242752.10
		142	499435.66	2242764.61
		143	499435.70	2242769.54
		144	499444.15	2242768.75
		145	499459.96	2242821.00
		146	499463.39	2242832.10

Номер участка на чертеже	Условный номер земельных участков	Номер точки п/п	X	Y
		147	499463.87	2242837.17
		148	499442.13	2242823.53
		149	499419.93	2242815.00
		150	499425.93	2242795.00
		151	499425.93	2242768.00
		152	499426.96	2242756.88
		153	499428.17	2242752.94
		154	499427.53	2242738.92
		155	499426.86	2242738.92
		156	499426.59	2242730.81
		157	499426.13	2242722.76
		158	499425.66	2242716.50
		159	499425.30	2242712.88
		160	499423.54	2242692.68
		161	499422.38	2242682.51
		162	499420.05	2242661.95
		163	499419.36	2242659.45
		164	499416.34	2242657.81
		165	499416.16	2242649.63
		166	499408.31	2242649.73
		167	499386.99	2242651.74
		168	499382.99	2242651.94
		169	499381.92	2242651.99
		170	499373.44	2242652.38
		171	499339.95	2242653.12
		172	499339.82	2242652.73
		173	499334.21	2242652.73
		174	499334.13	2242651.80
		175	499327.52	2242652.00
		176	499327.74	2242676.12
		177	499325.27	2242676.11
		178	499325.24	2242680.36
		179	499329.78	2242680.39
		180	499329.77	2242683.00
		181	499330.01	2242689.18
		182	499330.02	2242691.29
		183	499330.10	2242701.49
		184	499330.02	2242707.58
		185	499330.03	2242709.72
		186	499331.11	2242733.20
		187	499332.23	2242740.49
		188	499334.49	2242753.80
		189	499334.46	2242759.11
		190	499333.87	2242764.20
		191	499332.15	2242769.29
		192	499330.76	2242771.01
		193	499329.04	2242772.01
		194	499325.53	2242773.73
		195	499319.98	2242775.31
		196	499313.50	2242776.31
		197	499304.76	2242776.97
		198	499297.03	2242776.64

Номер участка на чертеже	Условный номер земельных участков	Номер точки п/п	X	Y
		199	499289.82	2242775.71
		200	499287.17	2242775.05
		201	499285.25	2242773.92
		202	499281.02	2242770.82
		203	499277.34	2242766.60
		204	499275.04	2242758.79
		205	499272.95	2242751.71
		206	499266.53	2242729.36
		207	499265.60	2242726.25
		208	499275.83	2242723.67
		209	499275.86	2242723.71
		210	499278.20	2242732.06
		211	499284.72	2242755.39
		212	499286.56	2242761.60
		213	499288.18	2242767.08
		214	499291.43	2242768.24
		215	499294.18	2242767.98
		216	499298.72	2242767.57
		217	499300.57	2242769.37
		218	499302.95	2242769.03
		219	499309.16	2242768.16
		220	499312.09	2242767.71
		221	499321.62	2242766.76
		222	499321.49	2242765.72
		223	499326.02	2242764.78
		224	499325.50	2242761.70
		225	499326.78	2242761.28
		226	499327.19	2242760.43
		227	499324.56	2242747.24
		228	499324.11	2242744.46
		229	499323.98	2242743.31
		230	499321.99	2242743.82
		231	499321.46	2242741.06
		232	499319.89	2242731.84
		233	499318.11	2242723.20
		234	499320.15	2242722.77
		235	499319.58	2242719.82
		236	499315.74	2242699.60
		237	499315.46	2242695.34
		238	499315.36	2242691.78
		239	499315.32	2242686.34
		240	499314.06	2242669.84
		241	499313.64	2242663.46
		242	499315.41	2242661.00
		243	499315.11	2242652.63
		244	499305.89	2242652.59
		245	499301.08	2242654.36
		246	499278.20	2242654.58
		247	499265.06	2242654.37
		248	499241.82	2242654.10
		249	499223.44	2242653.27
		250	499219.37	2242646.78

Номер участка на чертеже	Условный номер земельных участков	Номер точки п/п	X	Y
		251	499215.09	2242639.92
		252	499214.81	2242624.48
		253	499214.99	2242605.95
		254	499215.25	2242597.26
		255	499215.69	2242593.91
		256	499216.23	2242551.36
		257	499226.43	2242548.81
		258	499226.43	2242555.90
		259	499226.52	2242561.47
		260	499223.59	2242561.38
		261	499223.10	2242573.28
		262	499222.90	2242591.15
		263	499222.70	2242593.65
		264	499223.56	2242600.91
		265	499227.14	2242618.53
		266	499232.08	2242635.23
		267	499251.25	2242638.36
		268	499262.30	2242640.41
		269	499271.51	2242640.29
		270	499272.30	2242640.28
		271	499299.74	2242641.15
		272	499303.32	2242641.15
		273	499314.90	2242641.14
		274	499324.84	2242640.61
		275	499336.91	2242640.64
		276	499337.29	2242638.04
		277	499337.36	2242635.24
		278	499346.07	2242635.89
		279	499346.19	2242639.83
		280	499361.23	2242639.45
		281	499369.58	2242639.26
		282	499373.38	2242639.03
		283	499375.82	2242639.02
		284	499375.91	2242640.86
		285	499378.91	2242640.69
		286	499411.89	2242637.88
		287	499422.93	2242637.03
		288	499425.63	2242637.78
		289	499437.60	2242637.50
		290	499440.89	2242637.49
		291	499454.08	2242636.51
		292	499469.33	2242636.16
		293	499478.82	2242635.36
		294	499485.70	2242635.74
		295	499521.94	2242633.45
		296	499527.06	2242633.10
		297	499533.62	2242632.60
		298	499535.71	2242632.37
		299	499535.62	2242630.24
		300	499533.10	2242609.98
		301	499531.00	2242606.45
		302	499528.18	2242594.30

Номер участка на чертеже	Условный номер земельных участков	Номер точки п/п	X	Y
		303	499525.18	2242586.40
		304	499538.23	2242587.28
		305	499541.62	2242605.46
		306	499542.23	2242609.61
		307	499545.11	2242630.87
		308	499550.05	2242630.52
		309	499563.22	2242630.48
		310	499566.15	2242630.42
		311	499591.37	2242627.17
		312	499604.35	2242626.61
		313	499614.61	2242626.58
		314	499635.36	2242626.00
		315	499635.47	2242630.14
		316	499646.27	2242631.05
		317	499650.31	2242631.31
		318	499655.97	2242631.72
		319	499666.87	2242630.48
		320	499673.55	2242630.92
		321	499696.92	2242630.89
		322	499734.58	2242635.41
		323	499738.40	2242635.82
		324	499756.50	2242638.74
		325	499764.38	2242639.25
		326	499777.35	2242639.72
		327	499785.71	2242639.37
		328	499813.99	2242636.40
		329	499841.68	2242633.81
		330	499851.20	2242632.69
		331	499854.16	2242631.77
		332	499860.63	2242630.87
		333	499861.85	2242630.72
		334	499872.41	2242629.35
		335	499888.16	2242623.38
		336	499903.44	2242619.97
		337	499906.52	2242619.30
		338	499922.45	2242615.75
		339	499925.90	2242614.62
		340	499926.17	2242614.38
		341	499942.00	2242606.66
		342	499953.86	2242602.52
		343	499953.39	2242600.96
		344	499968.85	2242594.81
		345	499972.83	2242593.24
		346	499978.63	2242591.24
		347	499981.39	2242589.93
		348	499981.12	2242587.35
		349	499976.64	2242547.79
		350	499975.94	2242543.63
		351	499985.88	2242536.79
		352	499992.25	2242583.77
		353	500021.01	2242572.12
		354	500046.07	2242562.18

Номер участка на чертеже	Условный номер земельных участков	Номер точки п/п	X	Y
		355	500048.37	2242561.10
		356	500067.81	2242552.42
		357	500068.81	2242551.93
		358	500088.65	2242543.51
		359	500090.00	2242542.68
		360	500092.75	2242541.75
		361	500093.61	2242541.31
		362	500108.82	2242532.58
		363	500113.53	2242522.86
		364	500127.85	2242526.94
		365	500109.03	2242543.87
		366	500106.09	2242545.45
		367	500103.74	2242547.45
		368	500052.41	2242571.23
		369	500041.66	2242576.51
		370	500020.81	2242586.75
		371	500009.90	2242592.00
		372	500003.89	2242595.01
		373	499998.78	2242597.84
		374	499993.49	2242600.22
		375	499993.32	2242599.63
		376	499984.54	2242603.18
		377	499973.94	2242607.46
		378	499970.70	2242608.64
		379	499970.42	2242608.72
		380	499950.27	2242617.01
		381	499932.38	2242623.51
		382	499932.67	2242627.00
		383	499932.96	2242631.56
		384	499933.35	2242636.49
		385	499934.84	2242662.08
		386	499936.52	2242692.65
		387	499936.58	2242695.01
		388	499936.15	2242697.62
		389	499935.22	2242701.41
		390	499933.82	2242706.60
		391	499922.20	2242714.47
		392	499918.59	2242716.92
		393	499905.01	2242720.97
		394	499890.42	2242725.32
		395	499878.39	2242727.21
		396	499879.54	2242735.82
		397	499864.69	2242738.13
		398	499863.88	2242731.90
		399	499863.18	2242723.30
		400	499876.01	2242720.75
		401	499887.36	2242718.01
		402	499894.46	2242716.71
		403	499892.92	2242710.22
117	:3У7	1	499446.53	2242315.97
		2	499479.19	2242311.92
		3	499504.00	2242308.83

Номер участка на чертеже	Условный номер земельных участков	Номер точки п/п	X	Y
		4	499528.81	2242305.75
		5	499547.48	2242302.98
		6	499548.86	2242314.51
		7	499513.65	2242319.62
		8	499476.47	2242324.06
		9	499447.50	2242328.22
		10	499445.39	2242359.84
		11	499443.27	2242389.08
		12	499440.89	2242415.40
		13	499425.56	2242417.20
		14	499423.48	2242449.44
		15	499425.79	2242449.36
		16	499474.30	2242443.69
		17	499487.61	2242442.14
		18	499486.91	2242435.03
		19	499526.57	2242432.81
		20	499534.77	2242422.12
		21	499557.97	2242391.88
		22	499561.38	2242420.68
		23	499564.29	2242430.37
		24	499577.91	2242430.28
		25	499603.39	2242429.98
		26	499614.20	2242430.44
		27	499643.08	2242431.65
		28	499668.54	2242432.71
		29	499694.00	2242433.77
		30	499719.46	2242434.84
		31	499744.93	2242436.54
		32	499770.36	2242434.79
		33	499795.79	2242433.04
		34	499821.22	2242431.29
		35	499872.08	2242427.79
		36	499901.97	2242425.38
		37	499911.77	2242427.77
		38	499901.48	2242453.03
		39	499926.91	2242463.26
		40	499950.79	2242472.46
		41	499976.42	2242482.54
		42	499980.63	2242484.28
		43	500004.02	2242488.58
		44	500030.30	2242493.63
		45	500056.72	2242498.86
		46	500084.40	2242505.23
		47	500100.90	2242509.54
		48	500127.09	2242517.55
		49	500153.97	2242527.16
		50	500152.92	2242534.92
		51	500127.85	2242526.94
		52	500113.53	2242522.86
		53	500084.62	2242515.44
		54	500083.62	2242515.18
		55	500027.19	2242504.19

Номер участка на чертеже	Условный номер земельных участков	Номер точки п/п	X	Y
		56	500002.41	2242500.87
		57	499985.98	2242497.86
		58	499985.88	2242536.79
		59	499975.94	2242543.63
		60	499970.90	2242519.65
		61	499971.40	2242492.80
		62	499922.76	2242472.49
		63	499888.24	2242457.59
		64	499878.64	2242451.92
		65	499877.24	2242451.73
		66	499877.13	2242451.73
		67	499869.97	2242452.03
		68	499868.57	2242452.15
		69	499844.63	2242454.07
		70	499837.99	2242454.48
		71	499834.22	2242454.63
		72	499820.65	2242455.65
		73	499820.65	2242455.48
		74	499815.34	2242456.12
		75	499781.00	2242459.15
		76	499780.98	2242458.93
		77	499780.07	2242458.88
		78	499775.43	2242459.22
		79	499772.63	2242459.49
		80	499771.12	2242459.56
		81	499766.94	2242461.81
		82	499746.32	2242461.44
		83	499719.87	2242461.58
		84	499684.44	2242462.55
		85	499659.65	2242463.20
		86	499644.93	2242463.87
		87	499636.59	2242464.25
		88	499636.85	2242466.02
		89	499626.20	2242467.77
		90	499626.76	2242472.71
		91	499604.16	2242469.62
		92	499604.16	2242467.99
		93	499585.51	2242467.60
		94	499576.14	2242464.45
		95	499573.93	2242460.71
		96	499561.62	2242454.25
		97	499523.05	2242453.64
		98	499498.54	2242455.35
		99	499445.84	2242461.20
		100	499432.87	2242461.17
		101	499411.17	2242458.05
		102	499359.94	2242449.61
		103	499345.84	2242449.06
		104	499333.49	2242449.22
		105	499309.30	2242448.02
		106	499285.83	2242446.85
		107	499263.47	2242445.02

Номер участка на чертеже	Условный номер земельных участков	Номер точки п/п	X	Y
		108	499244.20	2242443.07
		109	499220.58	2242440.22
		110	499193.47	2242436.95
		111	499193.82	2242433.18
		112	499173.00	2242429.90
		113	499150.00	2242429.28
		114	499125.37	2242429.55
		115	499101.02	2242429.49
		116	499076.99	2242429.10
		117	499052.62	2242428.82
		118	499026.95	2242428.89
		119	499001.05	2242428.25
		120	498971.49	2242427.97
		121	498971.45	2242439.99
		122	498966.80	2242440.03
		123	498956.37	2242440.12
		124	498955.57	2242416.69
		125	498965.66	2242416.77
		126	499088.39	2242417.68
		127	499172.52	2242418.37
		128	499178.71	2242418.41
		129	499211.56	2242424.35
		130	499234.59	2242429.70
		131	499256.22	2242433.09
		132	499276.59	2242434.92
		133	499296.89	2242437.03
		134	499305.25	2242437.85
		135	499336.80	2242440.85
		136	499369.00	2242441.00
		137	499410.47	2242447.81
		138	499413.89	2242444.76
		139	499414.52	2242444.77
		140	499414.82	2242443.58
		141	499416.81	2242418.69
		142	499417.13	2242411.04
		143	499413.68	2242394.10
		144	499430.09	2242394.67
		145	499438.06	2242338.93
		146	499439.09	2242329.16
		147	499440.45	2242316.37
		148	499446.53	2242315.97
118	:3У8	1	499573.55	2242640.13
		2	499574.16	2242642.18
		3	499593.62	2242710.27
		4	499570.43	2242713.26
		5	499570.11	2242709.64
		6	499568.69	2242694.07
		7	499562.00	2242651.82
		8	499560.41	2242643.73
		9	499559.98	2242641.25
119	:3У9	1	499560.41	2242643.73
		2	499562.00	2242651.82

Номер участка на чертеже	Условный номер земельных участков	Номер точки п/п	X	Y
		3	499568.14	2242690.62
		4	499554.98	2242692.76
		5	499551.37	2242674.06
		6	499546.23	2242642.43
		7	499559.98	2242641.25
120	:3У10	1	499729.87	2242688.42
		2	499756.84	2242690.67
		3	499757.27	2242687.27
		4	499770.49	2242688.42
		5	499769.99	2242704.81
		6	499749.41	2242703.09
		7	499739.63	2242702.27
		8	499729.55	2242701.43
		9	499728.72	2242701.36
121	:3У11	1	499931.18	2242697.16
		2	499932.22	2242700.83
		3	499932.14	2242701.70
		4	499931.82	2242702.69
		5	499931.24	2242703.88
		6	499929.03	2242706.47
		7	499925.25	2242708.21
		8	499909.55	2242713.88
		9	499906.47	2242706.28
		10	499918.82	2242701.73
122	:3У12	1	499507.79	2242828.37
		2	499506.08	2242823.74
		3	499499.80	2242786.78
		4	499554.45	2242778.26
		5	499554.06	2242780.46
		6	499553.55	2242785.77
		7	499559.39	2242814.02
		8	499552.98	2242814.83
		9	499551.00	2242815.07
		10	499526.96	2242823.11
		11	499524.78	2242823.98
123	:3У13	1	499435.46	2242740.09
		2	499457.21	2242739.51
		3	499474.13	2242739.09
		4	499489.84	2242738.70
		5	499493.29	2242753.10
		6	499494.35	2242758.79
		7	499443.80	2242763.29
		8	499444.15	2242768.75
		9	499435.70	2242769.54
		10	499435.66	2242764.61
		11	499435.56	2242752.10
124	:3У14	1	499628.73	2242558.12
		2	499629.84	2242576.01
		3	499625.01	2242577.06
		4	499601.58	2242578.87
		5	499598.30	2242579.03
		6	499594.08	2242560.22

Номер участка на чертеже	Условный номер земельных участков	Номер точки п/п	X	Y
125	:3У15	1	499888.24	2242457.59
		2	499876.58	2242515.15
		3	499874.12	2242528.57
		4	499874.75	2242545.71
		5	499872.27	2242546.25
		6	499876.98	2242573.93
		7	499881.11	2242581.65
		8	499881.89	2242596.99
		9	499882.23	2242605.65
		10	499883.11	2242617.87
		11	499883.40	2242620.17
		12	499888.16	2242623.38
		13	499872.41	2242629.35
		14	499874.72	2242623.54
		15	499876.21	2242612.15
		16	499875.79	2242593.85
		17	499868.75	2242574.18
		18	499867.43	2242570.47
		19	499866.03	2242566.58
		20	499863.20	2242558.68
		21	499857.01	2242558.85
		22	499851.06	2242559.02
		23	499848.33	2242559.10
		24	499807.97	2242560.88
		25	499773.36	2242563.96
		26	499756.87	2242564.49
		27	499739.70	2242564.47
		28	499733.65	2242564.11
		29	499696.12	2242561.90
		30	499667.29	2242559.46
		31	499652.29	2242557.82
		32	499628.73	2242558.12
		33	499594.08	2242560.22
		34	499586.91	2242529.98
		35	499577.86	2242474.50
		36	499576.14	2242464.45
		37	499585.51	2242467.60
		38	499585.72	2242469.64
		39	499600.75	2242548.70
		40	499602.88	2242550.87
		41	499618.94	2242551.38
		42	499619.81	2242550.08
		43	499641.10	2242546.95
		44	499641.24	2242546.38
		45	499650.09	2242545.84
		46	499651.48	2242545.61
		47	499653.07	2242545.90
		48	499653.14	2242546.72
		49	499654.33	2242546.68
		50	499659.15	2242547.42
		51	499661.66	2242547.70
		52	499671.15	2242549.23

Номер участка на чертеже	Условный номер земельных участков	Номер точки п/п	X	Y
		53	499671.42	2242549.22
		54	499695.31	2242553.92
		55	499721.56	2242556.15
		56	499745.76	2242558.17
		57	499779.27	2242558.57
		58	499779.25	2242557.91
		59	499827.67	2242551.82
		60	499842.99	2242550.63
		61	499842.89	2242549.33
		62	499843.89	2242549.25
		63	499843.99	2242550.55
		64	499854.45	2242549.74
		65	499862.14	2242549.42
		66	499863.15	2242548.37
		67	499866.12	2242532.97
		68	499868.80	2242518.48
		69	499873.54	2242496.51
		70	499875.99	2242478.26
		71	499878.45	2242455.96
		72	499877.24	2242451.73
		73	499878.64	2242451.92
126	:3У16	1	499444.15	2242768.75
		2	499443.80	2242763.29
		3	499494.35	2242758.79
		4	499496.18	2242772.81
		5	499498.81	2242780.92
		6	499499.80	2242786.78
		7	499506.08	2242823.74
		8	499499.33	2242826.36
		9	499490.02	2242829.21
		10	499486.37	2242819.56
		11	499459.96	2242821.00
127	:3У17	1	499619.34	2242759.61
		2	499621.83	2242764.53
		3	499615.81	2242823.75
		4	499594.56	2242820.11
		5	499589.16	2242801.81
		6	499578.06	2242772.78
		7	499573.63	2242760.57
128	:3У18	1	499911.77	2242427.77
		2	499939.04	2242434.42
		3	499926.91	2242463.26
		4	499901.48	2242453.03
129	:3У19	1	499939.04	2242434.42
		2	499964.68	2242440.67
		3	499950.79	2242472.46
		4	499926.91	2242463.26
130	:3У20	1	499964.68	2242440.67
		2	499990.09	2242446.87
		3	499976.42	2242482.54
		4	499950.79	2242472.46
131	:3У21	1	499990.09	2242446.87

Номер участка на чертеже	Условный номер земельных участков	Номер точки п/п	X	Y
		2	500015.89	2242453.16
		3	500004.02	2242488.58
		4	499980.63	2242484.28
		5	499976.42	2242482.54
132	:3У22	1	500015.89	2242453.16
		2	500041.69	2242459.45
		3	500030.30	2242493.63
		4	500004.02	2242488.58
133	:3У23	1	500041.69	2242459.45
		2	500067.10	2242465.65
		3	500056.72	2242498.86
		4	500030.30	2242493.63
134	:3У24	1	500067.10	2242465.65
		2	500092.84	2242471.93
		3	500084.40	2242505.23
		4	500056.72	2242498.86
135	:3У25	1	499558.74	2242712.25
		2	499570.11	2242709.64
		3	499570.43	2242713.26
		4	499593.62	2242710.27
		5	499596.97	2242723.76
		6	499560.74	2242724.36
136	:3У26	1	499525.02	2242540.87
		2	499531.78	2242539.94
		3	499532.65	2242545.79
		4	499525.90	2242546.74
137	:3У27	1	499523.18	2242258.08
		2	499541.86	2242255.29
		3	499547.48	2242302.98
		4	499528.81	2242305.75
138	:3У28	1	499769.90	2242724.81
		2	499770.53	2242734.91
		3	499771.56	2242744.10
		4	499772.28	2242751.31
		5	499773.28	2242764.47
		6	499773.47	2242769.20
		7	499769.08	2242769.27
		8	499752.81	2242762.88
		9	499742.81	2242762.89
		10	499710.26	2242769.81
		11	499696.90	2242771.11
		12	499687.08	2242770.99
		13	499686.96	2242761.38
		14	499670.73	2242751.23
		15	499635.13	2242751.41
		16	499621.83	2242764.53
		17	499619.34	2242759.61
		18	499619.23	2242756.44
		19	499615.21	2242723.52
		20	499596.97	2242723.76
		21	499593.62	2242710.27
		22	499597.19	2242709.34

Номер участка на чертеже	Условный номер земельных участков	Номер точки п/п	X	Y
		23	499630.27	2242706.12
		24	499627.14	2242692.77
		25	499643.28	2242694.43
		26	499643.63	2242697.74
		27	499644.62	2242700.70
		28	499652.55	2242701.70
		29	499668.52	2242702.77
		30	499672.65	2242698.28
		31	499691.94	2242702.39
		32	499705.43	2242704.08
		33	499705.12	2242706.08
		34	499703.38	2242721.32
		35	499767.86	2242724.71
139	:3У29	1	499431.47	2242688.66
		2	499463.52	2242683.07
		3	499474.92	2242681.06
		4	499481.02	2242700.62
		5	499485.57	2242718.45
		6	499489.84	2242738.70
		7	499474.13	2242739.09
		8	499465.60	2242688.20
		9	499432.38	2242693.40
140	:3У30	1	499389.93	2242767.00
		2	499394.67	2242757.11
		3	499398.29	2242757.54
		4	499404.47	2242754.48
		5	499409.28	2242753.23
		6	499410.74	2242759.72
		7	499411.43	2242760.59
		8	499424.82	2242759.68
		9	499426.96	2242756.88
		10	499425.93	2242768.00
141	:3У31	1	499180.01	2242625.04
		2	499214.81	2242624.48
		3	499215.09	2242639.92
		4	499219.37	2242646.78
		5	499192.15	2242676.89
		6	499179.95	2242640.54
142	:3У32	1	499219.37	2242646.78
		2	499223.44	2242653.27
		3	499241.82	2242654.10
		4	499242.14	2242702.45
		5	499225.52	2242698.63
		6	499207.17	2242689.66
		7	499192.15	2242676.89
143	:3У33	1	499189.32	2242469.37
		2	499189.44	2242478.43
		3	499196.12	2242479.16
		4	499192.38	2242532.54
		5	499169.85	2242529.46
		6	499175.38	2242477.12
		7	499176.39	2242468.05

Номер участка на чертеже	Условный номер земельных участков	Номер точки п/п	X	Y
144	:3У34	1	499484.13	2242410.28
		2	499476.04	2242411.11
		3	499470.12	2242411.90
		4	499440.89	2242415.40
		5	499443.27	2242389.08
		6	499481.90	2242383.86
145	:3У35	1	499479.33	2242355.72
		2	499481.90	2242383.86
		3	499443.27	2242389.08
		4	499445.39	2242359.84
146	:3У36	1	499476.47	2242324.06
		2	499479.33	2242355.72
		3	499445.39	2242359.84
		4	499447.50	2242328.22
147	:3У37	1	499476.47	2242324.06
		2	499513.65	2242319.62
		3	499517.26	2242351.24
		4	499479.33	2242355.72
148	:3У38	1	499481.90	2242383.86
		2	499479.33	2242355.72
		3	499517.26	2242351.24
		4	499520.51	2242379.76
149	:3У39	1	499481.90	2242383.86
		2	499520.51	2242379.76
		3	499523.54	2242406.26
		4	499484.13	2242410.28
150	:3У40	1	499523.54	2242406.26
		2	499526.57	2242432.81
		3	499486.91	2242435.03
		4	499485.70	2242425.83
		5	499476.04	2242411.11
		6	499484.13	2242410.28
151	:3У41	1	499554.39	2242361.61
		2	499556.50	2242379.47
		3	499557.97	2242391.88
		4	499534.77	2242422.12
		5	499526.57	2242432.81
		6	499523.54	2242406.26
		7	499520.51	2242379.76
		8	499517.26	2242351.24
		9	499513.65	2242319.62
		10	499548.86	2242314.51
		11	499552.43	2242344.92
		12	499553.64	2242355.22
152	:3У42	1	498955.57	2242416.69
		2	498956.37	2242440.12
		3	498954.71	2242440.22
		4	498943.18	2242441.21
		5	498927.58	2242441.99
		6	498925.60	2242435.81
		7	498921.61	2242427.12
		8	498916.96	2242416.63

Номер участка на чертеже	Условный номер земельных участков	Номер точки п/п	X	Y
153	:3У43	1	498943.18	2242441.21
		2	498954.71	2242440.22
		3	498953.14	2242441.18
		4	498945.68	2242446.92
		5	498946.36	2242464.02
		6	498953.76	2242464.12
		7	498954.56	2242491.59
		8	498947.13	2242487.68
		9	498943.43	2242482.91
		10	498939.44	2242476.70
		11	498937.05	2242470.22
		12	498935.20	2242464.79
		13	498932.03	2242455.40
		14	498928.53	2242444.95
		15	498927.58	2242441.99
154	:3У44	1	498966.80	2242440.03
		2	498971.45	2242439.99
		3	498971.43	2242449.61
		4	498975.29	2242455.46
		5	498972.33	2242455.73
		6	498971.05	2242455.89
		7	498967.57	2242451.73
		8	498967.38	2242447.66
		9	498967.08	2242443.22
155	:3У45	1	499070.97	2242529.49
		2	499069.83	2242562.21
		3	499048.93	2242563.95
		4	499049.90	2242530.27
156	:3У46	1	499027.22	2242529.25
		2	499040.86	2242530.26
		3	499049.90	2242530.27
		4	499048.93	2242563.95
		5	499028.26	2242565.68
157	:3У47	1	499006.49	2242526.64
		2	499027.22	2242529.25
		3	499028.26	2242565.68
		4	499005.84	2242565.90
158	:3У48	1	499005.84	2242565.90
		2	498982.93	2242563.33
		3	498990.57	2242524.08
		4	499006.49	2242526.64
159	:3У49	1	498961.06	2242556.86
		2	498973.62	2242519.23
		3	498981.66	2242522.47
		4	498990.57	2242524.08
		5	498982.93	2242563.33
160	:3У50	1	498960.80	2242511.17
		2	498973.62	2242519.23
		3	498961.06	2242556.86
		4	498939.43	2242542.35
		5	498933.51	2242536.55
		6	498958.04	2242508.88



Номер участка на чертеже	Условный номер земельных участков	Номер точки п/п	X	Y
161	:3У51	1	498958.04	2242508.88
		2	498933.51	2242536.55
		3	498926.34	2242529.54
		4	498950.88	2242502.92
162	:3У52	1	498909.76	2242509.53
		2	498937.99	2242489.72
		3	498947.53	2242500.13
		4	498950.88	2242502.92
		5	498926.34	2242529.54
		6	498922.05	2242525.33
163	:3У53	1	498930.22	2242476.04
		2	498937.99	2242489.72
		3	498909.76	2242509.53
		4	498898.91	2242490.91
164	:3У54	1	498924.70	2242458.76
		2	498930.22	2242476.04
		3	498898.91	2242490.91
		4	498891.45	2242471.55
165	:3У55	1	498918.50	2242439.15
		2	498924.70	2242458.76
		3	498891.45	2242471.55
		4	498883.46	2242451.79
166	:3У56	1	498909.65	2242418.27
		2	498918.50	2242439.15
		3	498883.46	2242451.79
		4	498874.84	2242429.65
167	:3У57	1	499069.30	2242603.15
		2	499020.26	2242607.65
		3	498974.89	2242602.51
		4	498940.53	2242596.94
		5	498873.64	2242626.58
		6	498865.20	2242607.39
		7	498852.39	2242594.38
		8	498845.84	2242589.49
		9	498809.02	2242589.70
		10	498788.45	2242574.88
		11	498770.27	2242552.51
		12	498685.45	2242463.33
		13	498662.50	2242437.29
		14	498634.76	2242409.17
		15	498608.42	2242372.35
		16	498636.31	2242384.94
		17	498698.56	2242404.46
		18	498744.39	2242424.04
		19	498812.01	2242439.32
		20	498846.31	2242438.97
		21	498874.84	2242429.65
		22	498883.46	2242451.79
		23	498891.45	2242471.55
		24	498898.91	2242490.91
		25	498909.76	2242509.53
		26	498922.05	2242525.33

Номер участка на чертеже	Условный номер земельных участков	Номер точки п/п	X	Y
		27	498926.34	2242529.54
		28	498933.51	2242536.55
		29	498939.43	2242542.35
		30	498961.06	2242556.86
		31	498982.93	2242563.33
		32	499005.84	2242565.90
		33	499028.26	2242565.68
		34	499048.93	2242563.95
		35	499069.83	2242562.21
		36	499069.69	2242572.66
		37	499069.37	2242598.00
168	:3У58	1	499214.99	2242605.95
		2	499214.81	2242624.48
		3	499180.01	2242625.04
		4	499180.90	2242598.72
169	:3У59	1	498878.40	2242699.28
		2	498873.84	2242692.60
		3	498873.64	2242626.58
		4	498940.53	2242596.94
		5	498974.89	2242602.51
		6	499020.26	2242607.65
		7	499069.30	2242603.15
		8	499069.37	2242598.00
		9	499170.10	2242620.13
		10	499171.33	2242596.40
		11	499069.69	2242572.66
		12	499069.83	2242562.21
		13	499089.89	2242567.43
		14	499118.30	2242574.03
		15	499144.73	2242580.15
		16	499181.40	2242589.05
		17	499215.25	2242597.26
		18	499214.99	2242605.95
		19	499180.90	2242598.72
		20	499180.01	2242625.04
		21	499179.95	2242640.54
		22	499192.15	2242676.89
		23	499207.17	2242689.66
		24	499225.52	2242698.63
		25	499242.14	2242702.45
		26	499267.87	2242702.43
		27	499270.19	2242708.43
		28	499260.82	2242710.17
		29	499238.56	2242714.27
		30	499238.22	2242714.36
		31	499245.90	2242740.82
		32	499242.04	2242742.00
		33	499236.67	2242743.64
		34	499238.54	2242751.10
		35	499238.75	2242751.94
		36	499232.60	2242753.85
		37	499236.37	2242769.30

Номер участка на чертеже	Условный номер земельных участков	Номер точки п/п	X	Y
		38	499233.98	2242769.30
		39	499223.97	2242771.98
		40	499222.88	2242772.66
		41	499218.06	2242775.87
		42	499214.73	2242778.65
		43	499210.71	2242782.83
		44	499210.09	2242783.51
		45	499208.14	2242785.73
		46	499203.32	2242789.26
		47	499202.57	2242789.84
		48	499201.06	2242791.07
		49	499194.37	2242789.75
		50	499184.37	2242792.43
		51	499182.59	2242793.58
		52	499182.42	2242793.71
		53	499181.83	2242793.67
		54	499181.40	2242793.63
		55	499177.72	2242793.44
		56	499174.94	2242790.77
		57	499174.52	2242790.53
		58	499174.02	2242789.91
		59	499171.22	2242785.84
		60	499165.30	2242780.19
		61	499160.68	2242777.33
		62	499157.33	2242775.22
		63	499156.68	2242774.83
		64	499156.04	2242774.48
		65	499144.81	2242768.53
		66	499140.89	2242765.74
		67	499139.31	2242764.73
		68	499136.48	2242763.77
		69	499135.22	2242762.32
		70	499134.27	2242761.30
		71	499129.92	2242756.95
		72	499128.95	2242756.04
		73	499124.30	2242751.98
		74	499120.42	2242748.09
		75	499117.35	2242744.73
		76	499112.58	2242740.90
		77	499109.40	2242739.42
		78	499105.85	2242738.13
		79	499099.03	2242736.93
		80	499095.65	2242736.93
		81	499089.81	2242738.49
		82	499087.44	2242737.89
		83	499084.05	2242738.18
		84	499082.12	2242738.51
		85	499080.34	2242739.15
		86	499080.28	2242739.04
		87	499072.96	2242731.72
		88	499072.28	2242731.35
		89	499069.22	2242729.74

Номер участка на чертеже	Условный номер земельных участков	Номер точки п/п	X	Y
		90	499059.90	2242727.43
		91	499057.53	2242727.57
		92	499053.50	2242728.05
		93	499045.87	2242730.59
		94	499044.79	2242731.26
		95	499039.95	2242734.48
		96	499037.54	2242736.37
		97	499033.84	2242739.75
		98	499032.87	2242740.70
		99	499029.33	2242744.41
		100	499028.19	2242745.72
		101	499026.55	2242747.75
		102	499023.48	2242750.59
		103	499019.71	2242755.30
		104	499019.54	2242755.66
		105	499018.75	2242755.45
		106	499018.67	2242755.43
		107	499013.04	2242753.98
		108	499012.23	2242753.79
		109	499000.94	2242751.38
		110	498999.34	2242751.11
		111	498995.61	2242750.62
		112	498983.57	2242735.59
		113	498983.45	2242735.43
		114	498971.55	2242720.87
		115	498967.67	2242717.25
		116	498966.38	2242716.33
		117	498964.77	2242715.29
		118	498961.57	2242713.80
		119	498920.85	2242699.07
		120	498914.05	2242697.88
		121	498906.09	2242699.53
		122	498903.57	2242700.62
		123	498902.58	2242699.83
		124	498896.32	2242697.50
		125	498892.94	2242696.86
		126	498889.20	2242696.51
		127	498881.77	2242697.94
		128	498878.54	2242699.23
		129	498878.39	2242699.29
170	:3У60	1	499553.64	2242355.22
		2	499564.62	2242356.69
		3	499573.02	2242417.92
		4	499577.91	2242430.28
		5	499564.29	2242430.37
		6	499561.38	2242420.68
		7	499557.97	2242391.88
		8	499556.50	2242379.47
		9	499554.39	2242361.61
171	:3У61	1	499363.31	2242594.00
		2	499363.51	2242590.83
		3	499364.08	2242586.20

Номер участка на чертеже	Условный номер земельных участков	Номер точки п/п	X	Y
		4	499364.26	2242584.41
		5	499367.39	2242584.42
		6	499391.46	2242584.23
		7	499411.73	2242584.80
		8	499410.98	2242595.15
		9	499391.42	2242594.68
		10	499373.90	2242594.01
		11	499369.53	2242594.09
172	:3У62	1	499426.91	2242595.12
		2	499428.58	2242608.71
		3	499429.92	2242619.36
		4	499430.59	2242627.42
		5	499421.94	2242628.27
		6	499420.96	2242617.39
		7	499420.75	2242610.80
		8	499420.78	2242605.53
		9	499420.86	2242595.65
173	:3У63	1	500034.50	2242526.42
		2	500033.63	2242524.34
		3	500027.19	2242504.19
		4	500083.62	2242515.18
174	:3У64	1	499069.37	2242598.00
		2	499069.69	2242572.66
		3	499171.33	2242596.40
		4	499170.10	2242620.13

Номер участка на чертеже	Условный номер земельных участков	Номер точки п/п	X	Y
175	:3У65	1	499330.01	2242549.93
		2	499351.86	2242547.26
		3	499367.13	2242545.26
		4	499366.49	2242563.02
		5	499364.79	2242573.30
		6	499364.46	2242582.78
		7	499364.26	2242584.41
		8	499364.08	2242586.20
		9	499363.51	2242590.83
		10	499363.31	2242594.00
		11	499326.32	2242594.33
		12	499326.17	2242586.07
		13	499326.02	2242578.19
		14	499326.48	2242568.20
		15	499328.13	2242553.14
176	:3У66	1	499425.56	2242417.20
		2	499440.89	2242415.40
		3	499470.12	2242411.90
		4	499476.04	2242411.11
		5	499485.70	2242425.83
		6	499486.91	2242435.03
		7	499487.61	2242442.14
		8	499474.30	2242443.69
		9	499425.79	2242449.36
		10	499423.48	2242449.44

## Каталог координат границ изменяемых и образуемых земельных участков 2 этап

Номер участка на чертеже	Условный номер земельных участков	Номер точки п/п	X	Y
177	:3У67	1	499076.99	2242429.10
		2	499076.14	2242462.40
		3	499074.96	2242462.34
		4	499074.81	2242465.63
		5	499051.47	2242464.19
		6	499051.72	2242461.25
		7	499052.62	2242428.82
178	:3У68	1	499052.62	2242428.82
		2	499051.72	2242461.25
		3	499051.47	2242464.19
		4	499036.25	2242463.25
		5	499026.79	2242462.85
		6	499026.88	2242460.00
		7	499026.95	2242428.89
179	:3У69	1	499026.95	2242428.89
		2	499026.88	2242460.00
		3	499026.79	2242462.85
		4	499004.54	2242461.91
		5	499004.12	2242459.63
		6	499001.06	2242455.68
		7	499001.05	2242428.25
180	:3У70	1	499848.33	2242559.10
		2	499851.06	2242559.02
		3	499857.01	2242558.85
		4	499863.20	2242558.68
		5	499866.03	2242566.58
		6	499867.43	2242570.47
		7	499868.75	2242574.18
		8	499875.79	2242593.85
		9	499876.21	2242612.15
		10	499874.72	2242623.54
		11	499872.41	2242629.35
		12	499861.85	2242630.72
		13	499860.63	2242630.87
		14	499854.16	2242631.77
		15	499851.20	2242632.69
		16	499851.00	2242629.94
		17	499850.89	2242626.59
		18	499850.83	2242624.50
		19	499850.42	2242609.82
		20	499850.35	2242609.43
		21	499849.74	2242594.45
181	:3У71	1	499970.90	2242519.65
		2	499975.94	2242543.63
		3	499974.08	2242544.04
		4	499968.26	2242545.11
		5	499959.51	2242546.79

Номер участка на чертеже	Условный номер земельных участков	Номер точки п/п	X	Y
		6	499954.34	2242547.79
		7	499948.20	2242548.94
		8	499926.29	2242549.52
		9	499917.20	2242550.01
		10	499915.86	2242540.65
		11	499916.43	2242540.57
		12	499914.55	2242518.51
182	:3У72	1	499260.45	2242388.51
		2	499280.89	2242389.25
		3	499280.17	2242395.67
		4	499276.59	2242434.92
		5	499256.22	2242433.09
		6	499259.90	2242393.95
183	:3У73	1	499280.89	2242389.25
		2	499301.01	2242389.99
		3	499300.29	2242397.28
		4	499296.89	2242437.03
		5	499276.59	2242434.92
		6	499280.17	2242395.67
184	:3У74	1	499301.01	2242389.99
		2	499341.02	2242391.45
		3	499340.20	2242401.10
		4	499339.67	2242407.89
		5	499336.80	2242440.85
		6	499305.25	2242437.85
		7	499296.89	2242437.03
		8	499300.29	2242397.28
185	:3У75	1	499341.02	2242391.45
		2	499376.83	2242392.76
		3	499374.12	2242408.75
		4	499374.01	2242409.00
		5	499369.00	2242441.00
		6	499336.80	2242440.85
		7	499339.67	2242407.89
		8	499340.20	2242401.10
186	:3У76	1	499376.83	2242392.76
		2	499413.68	2242394.10
		3	499417.13	2242411.04
		4	499416.81	2242418.69
		5	499415.23	2242438.44
		6	499414.82	2242443.58
		7	499414.52	2242444.77
		8	499413.89	2242444.76
		9	499410.47	2242447.81
		10	499369.00	2242441.00
		11	499374.01	2242409.00
		12	499374.12	2242408.75

Номер участка на чертеже	Условный номер земельных участков	Номер точки п/п	X	Y
187	:3У77	1	499847.47	2242498.02
		2	499846.95	2242485.32
		3	499846.74	2242478.96
		4	499844.63	2242454.07
		5	499868.33	2242452.18
		6	499868.57	2242452.15
		7	499869.97	2242452.03
		8	499877.13	2242451.73
		9	499877.24	2242451.73
		10	499878.45	2242455.96
		11	499875.99	2242478.26
		12	499873.54	2242496.51
		13	499868.77	2242496.86
		14	499852.12	2242498.22
		15	499847.88	2242498.57
		16	499847.50	2242498.58
188	:3У78	1	499823.96	2242686.03
		2	499819.93	2242686.41
		3	499814.62	2242652.43
		4	499829.43	2242650.38
		5	499832.87	2242649.94
		6	499832.52	2242647.30
		7	499840.95	2242645.92
		8	499845.86	2242644.99
		9	499856.53	2242643.70
		10	499858.15	2242643.88
		11	499862.32	2242677.42
		12	499862.70	2242680.36
		13	499863.77	2242688.45
		14	499824.85	2242692.64
189	:3У79	1	499874.75	2242545.71
		2	499915.86	2242540.65
		3	499917.20	2242550.01
		4	499918.53	2242559.08
		5	499918.84	2242561.26
		6	499920.59	2242573.34
		7	499919.60	2242573.70
		8	499885.08	2242580.83
		9	499881.11	2242581.65
		10	499876.98	2242573.93
		11	499872.27	2242546.25
190	:3У80	1	499626.20	2242467.77
		2	499636.85	2242466.02
		3	499637.40	2242469.76
		4	499643.87	2242507.62
		5	499650.68	2242542.35
		6	499651.48	2242545.61
		7	499650.09	2242545.84
		8	499641.24	2242546.38
		9	499629.13	2242484.92

Номер участка на чертеже	Условный номер земельных участков	Номер точки п/п	X	Y
		10	499626.76	2242472.71
191	:3У81	1	499885.08	2242580.83
		2	499919.60	2242573.70
		3	499920.59	2242573.34
		4	499926.17	2242614.38
		5	499925.90	2242614.62
		6	499922.45	2242615.75
		7	499906.52	2242619.30
		8	499903.44	2242619.97
		9	499888.16	2242623.38
		10	499883.40	2242620.17
		11	499883.11	2242617.87
		12	499882.23	2242605.65
		13	499881.89	2242596.99
		14	499881.11	2242581.65
192	:3У82	1	499917.20	2242550.01
		2	499926.29	2242549.52
		3	499948.20	2242548.94
		4	499949.01	2242556.35
		5	499949.28	2242558.84
		6	499953.16	2242598.68
		7	499953.26	2242599.75
		8	499953.39	2242600.96
		9	499953.86	2242602.52
		10	499942.00	2242606.66
		11	499926.17	2242614.38
		12	499920.59	2242573.34
		13	499918.84	2242561.26
		14	499918.53	2242559.08
193	:3У83	1	499954.34	2242547.79
		2	499959.51	2242546.79
		3	499968.26	2242545.11
		4	499974.08	2242544.04
		5	499975.94	2242543.63
		6	499976.64	2242547.79
		7	499981.12	2242587.35
		8	499981.39	2242589.93
		9	499978.63	2242591.24
		10	499972.83	2242593.24
		11	499968.85	2242594.81
		12	499953.39	2242600.96
		13	499953.26	2242599.75
		14	499953.16	2242598.68
15	499949.28	2242558.84		
16	499949.01	2242556.35		
17	499948.20	2242548.94		
194	:3У84	1	499676.43	2242646.42
		2	499678.68	2242646.62
		3	499678.60	2242647.89
		4	499676.92	2242659.86

Номер участка на чертеже	Условный номер земельных участков	Номер точки п/п	X	Y
		5	499674.94	2242679.03
		6	499673.37	2242693.06
		7	499673.33	2242693.51
		8	499672.65	2242698.28
		9	499668.52	2242702.77
		10	499652.55	2242701.70
		11	499644.62	2242700.70
		12	499643.63	2242697.74
		13	499643.28	2242694.43
		14	499643.38	2242690.38
		15	499644.41	2242643.56
195	:3У85	1	499327.52	2242652.00
		2	499334.13	2242651.80
		3	499334.21	2242652.73
		4	499339.82	2242652.73
		5	499339.95	2242653.12
		6	499373.44	2242652.38
		7	499374.50	2242687.87
		8	499374.73	2242697.94
		9	499369.70	2242698.01
		10	499366.38	2242698.30
		11	499333.62	2242701.20
		12	499330.10	2242701.49
		13	499330.02	2242691.29
		14	499330.01	2242689.18
		15	499329.77	2242683.00
		16	499329.78	2242680.39
		17	499325.24	2242680.36
		18	499325.27	2242676.11
		19	499327.74	2242676.12
196	:3У86	1	499178.71	2242418.41
		2	499198.14	2242388.44
		3	499199.54	2242386.28
		4	499216.96	2242386.92
		5	499215.93	2242393.09
		6	499211.56	2242424.35
197	:3У87	1	499256.22	2242433.09
		2	499234.59	2242429.70
		3	499240.51	2242391.44
		4	499240.93	2242387.79
		5	499260.45	2242388.51
		6	499259.90	2242393.95
198	:3У88	1	499244.20	2242443.07
		2	499263.47	2242445.02
		3	499263.26	2242447.88
		4	499266.43	2242448.09
		5	499265.48	2242459.18
		6	499263.65	2242459.05
		7	499261.48	2242482.84
		8	499261.06	2242487.80

Номер участка на чертеже	Условный номер земельных участков	Номер точки п/п	X	Y
		9	499259.75	2242487.64
		10	499240.60	2242486.83
		11	499240.95	2242481.23
		12	499243.96	2242446.05
199	:3У89	1	499696.12	2242561.90
		2	499733.65	2242564.11
		3	499739.70	2242564.47
		4	499739.17	2242601.87
		5	499739.04	2242603.61
		6	499737.91	2242618.27
		7	499738.20	2242628.50
		8	499738.40	2242635.82
		9	499734.58	2242635.41
		10	499732.50	2242635.11
		11	499696.92	2242630.89
		12	499698.53	2242620.82
200	:3У90	1	499369.70	2242698.01
		2	499374.73	2242697.94
		3	499399.62	2242695.66
		4	499404.30	2242727.15
		5	499405.96	2242738.33
		6	499409.28	2242753.23
		7	499404.47	2242754.48
		8	499398.29	2242757.54
		9	499394.67	2242757.11
		10	499374.57	2242753.16
		11	499374.16	2242750.49
		12	499371.83	2242717.36
201	:3У91	1	499272.94	2242488.57
		2	499278.23	2242489.06
		3	499284.00	2242489.10
		4	499292.82	2242489.33
		5	499291.49	2242526.68
		6	499291.04	2242539.53
		7	499287.95	2242539.53
		8	499276.54	2242539.64
		9	499271.62	2242539.77
202	:3У92	1	499560.74	2242724.36
		2	499596.97	2242723.76
		3	499615.21	2242723.52
		4	499619.23	2242756.44
		5	499619.34	2242759.61
		6	499573.63	2242760.57
203	:3У93	1	499036.25	2242463.25
		2	499035.86	2242474.03
		3	499034.14	2242521.17
		4	499024.55	2242520.92
		5	499003.34	2242516.79
		6	499003.00	2242515.20
		7	499002.95	2242513.49

Номер участка на чертеже	Условный номер земельных участков	Номер точки п/п	X	Y
		8	499002.43	2242501.02
		9	499001.98	2242486.78
		10	499003.66	2242472.48
		11	499004.48	2242465.61
		12	499004.53	2242464.89
		13	499004.54	2242461.91
		14	499026.79	2242462.85
204	:3У94	1	499667.29	2242559.46
		2	499667.53	2242561.62
		3	499669.25	2242587.82
		4	499670.27	2242603.41
		5	499667.40	2242622.40
		6	499666.87	2242630.48
		7	499655.97	2242631.72
		8	499655.97	2242627.69
		9	499655.69	2242611.55
		10	499654.43	2242611.54
		11	499653.51	2242588.63
		12	499652.29	2242557.82
205	:3У95	1	499432.38	2242693.40
		2	499465.60	2242688.20
		3	499474.13	2242739.09
		4	499457.21	2242739.51
		5	499435.46	2242740.09
		6	499435.29	2242722.04
		7	499435.03	2242718.05
		8	499432.88	2242698.65
206	:3У96	1	499560.41	2242643.73
		2	499562.00	2242651.82
		3	499568.69	2242694.07
		4	499570.11	2242709.64
		5	499558.74	2242712.25
		6	499551.37	2242674.06
		7	499546.23	2242642.43
		8	499559.98	2242641.25
207	:3У97	1	499508.18	2242677.25
		2	499507.00	2242649.83
		3	499506.80	2242645.95
		4	499507.77	2242645.88
		5	499511.82	2242645.60
		6	499515.63	2242644.23
		7	499525.60	2242643.55
		8	499525.73	2242646.27
		9	499530.86	2242646.10
		10	499530.79	2242644.52
		11	499535.07	2242644.14
		12	499535.44	2242645.89
		13	499536.00	2242654.75
		14	499536.06	2242655.71
		15	499538.89	2242667.15

Номер участка на чертеже	Условный номер земельных участков	Номер точки п/п	X	Y
		16	499540.14	2242673.88
		17	499539.51	2242673.96
		18	499536.72	2242674.59
		19	499533.48	2242674.90
		20	499516.33	2242676.49
208	:3У98	1	499540.14	2242673.88
		2	499540.28	2242674.73
		3	499540.74	2242678.98
		4	499541.18	2242689.44
		5	499518.24	2242692.07
		6	499508.91	2242694.21
		7	499508.18	2242677.25
		8	499516.33	2242676.49
		9	499533.48	2242674.90
		10	499536.72	2242674.59
209	:3У99	1	499272.30	2242640.28
		2	499271.51	2242640.29
		3	499262.30	2242640.41
		4	499251.25	2242638.36
		5	499232.08	2242635.23
		6	499227.14	2242618.53
		7	499223.56	2242600.91
		8	499222.70	2242593.65
		9	499222.90	2242591.15
		10	499242.81	2242590.37
		11	499246.36	2242590.62
		12	499265.24	2242590.06
		13	499265.17	2242591.39
		14	499268.57	2242591.67
		15	499270.14	2242591.80
		16	499270.85	2242591.85
		17	499270.84	2242592.63
210	:3У100	1	499369.70	2242698.01
		2	499371.83	2242717.36
		3	499374.16	2242750.49
		4	499374.57	2242753.16
		5	499373.07	2242753.45
		6	499370.52	2242753.95
		7	499364.82	2242755.07
		8	499358.34	2242756.28
		9	499345.66	2242757.89
		10	499336.51	2242756.93
		11	499334.49	2242753.80
		12	499332.23	2242740.49
		13	499331.11	2242733.20
		14	499330.03	2242709.72
		15	499330.02	2242707.58
		16	499330.10	2242701.49
		17	499333.62	2242701.20
		18	499366.38	2242698.30

### 3. КАТАЛОГ КООРДИНАТ ГРАНИЦ КРАСНЫХ ЛИНИЙ

Таблица 5

№ точки	Координаты, м	
	X	Y
Контур 1		
1	499419.37	2242536.50
2	499468.80	2242534.11
3	499475.52	2242533.62
4	499492.96	2242532.35
5	499501.37	2242531.60
6	499510.62	2242527.15
7	499513.50	2242521.73
8	499513.05	2242517.09
9	499508.08	2242481.28
10	499507.35	2242475.69
11	499501.87	2242475.36
12	499498.54	2242455.35
13	499445.84	2242461.20
14	499432.87	2242461.17
15	499427.77	2242473.13
16	499425.91	2242483.91
17	499422.72	2242483.62
18	499422.48	2242487.39
19	499420.45	2242509.32
20	499419.46	2242520.05
21	499419.42	2242528.25
1	499419.37	2242536.50
Контур 2		
22	499779.27	2242558.57
23	499779.25	2242557.91
24	499827.67	2242551.82
25	499842.99	2242550.63
26	499842.89	2242549.33
27	499843.89	2242549.25
28	499843.99	2242550.55
29	499854.45	2242549.74
30	499862.14	2242549.42
31	499863.15	2242548.37
32	499866.12	2242532.97
33	499868.80	2242518.48
34	499873.54	2242496.51
35	499875.99	2242478.26
36	499878.45	2242455.96
37	499877.24	2242451.73
38	499877.13	2242451.73
39	499869.97	2242452.03
40	499868.57	2242452.15
41	499844.63	2242454.07
42	499837.99	2242454.48
43	499834.22	2242454.63
44	499820.65	2242455.65
45	499820.65	2242455.48
46	499815.34	2242456.12
47	499781.00	2242459.15

№ точки	Координаты, м	
	X	Y
48	499780.98	2242458.93
49	499780.07	2242458.88
50	499775.43	2242459.22
51	499772.63	2242459.49
52	499771.12	2242459.56
53	499766.94	2242461.81
54	499746.32	2242461.44
55	499719.87	2242461.58
56	499684.44	2242462.55
57	499659.65	2242463.20
58	499644.93	2242463.87
59	499636.59	2242464.25
60	499636.85	2242466.02
61	499626.20	2242467.77
62	499626.76	2242472.71
63	499604.16	2242469.62
64	499604.16	2242467.99
65	499585.51	2242467.60
66	499585.72	2242469.64
67	499600.75	2242548.70
68	499602.88	2242550.87
69	499618.94	2242551.38
70	499619.81	2242550.08
71	499641.10	2242546.95
72	499641.24	2242546.38
73	499650.09	2242545.84
74	499651.48	2242545.61
75	499653.07	2242545.90
76	499653.14	2242546.72
77	499654.33	2242546.68
78	499659.15	2242547.42
79	499661.66	2242547.70
80	499671.15	2242549.23
81	499671.42	2242549.22
82	499695.31	2242553.92
83	499721.56	2242556.15
84	499745.76	2242558.17
22	499779.27	2242558.57
Контур 3		
85	500048.37	2242561.10
86	500046.07	2242562.18
87	500021.01	2242572.12
88	499992.25	2242583.77
89	499985.88	2242536.79
90	499985.98	2242497.86
91	500002.41	2242500.87
92	500027.19	2242504.19
93	500083.62	2242515.18
94	500084.62	2242515.44
95	500113.53	2242522.86
96	500108.82	2242532.58



№ точки	Координаты, м	
	X	Y
97	500093.61	2242541.31
98	500092.75	2242541.75
99	500090.00	2242542.68
100	500088.65	2242543.51
101	500068.81	2242551.93
102	500067.81	2242552.42
85	500048.37	2242561.10
Контур 4		
103	499888.16	2242623.38
104	499883.40	2242620.17
105	499883.11	2242617.87
106	499882.23	2242605.65
107	499881.89	2242596.99
108	499881.11	2242581.65
109	499876.98	2242573.93
110	499872.27	2242546.25
111	499874.75	2242545.71
112	499874.12	2242528.57
113	499876.58	2242515.15
114	499888.24	2242457.59
115	499922.76	2242472.49
116	499971.40	2242492.80
117	499970.90	2242519.65
118	499975.94	2242543.63
119	499976.64	2242547.79
120	499981.12	2242587.35
121	499981.39	2242589.93
122	499978.63	2242591.24
123	499972.83	2242593.24
124	499968.85	2242594.81
125	499953.39	2242600.96
126	499953.86	2242602.52
127	499942.00	2242606.66
128	499926.17	2242614.38
129	499925.90	2242614.62
130	499922.45	2242615.75
131	499906.52	2242619.30
132	499903.44	2242619.97
103	499888.16	2242623.38
Контур 5		
133	499425.63	2242637.78
134	499437.60	2242637.50
135	499440.89	2242637.49
136	499454.08	2242636.51
137	499469.33	2242636.16
138	499478.82	2242635.36
139	499485.70	2242635.74
140	499521.94	2242633.45
141	499527.06	2242633.10
142	499533.62	2242632.60
143	499535.71	2242632.37
144	499535.62	2242630.24
145	499533.10	2242609.98
146	499531.00	2242606.45

№ точки	Координаты, м	
	X	Y
147	499528.18	2242594.30
148	499525.18	2242586.40
149	499522.96	2242586.86
150	499516.50	2242545.35
151	499507.62	2242545.16
152	499463.60	2242545.13
153	499463.58	2242545.12
154	499463.70	2242542.10
155	499423.43	2242544.60
156	499416.73	2242547.24
157	499420.01	2242595.61
158	499420.86	2242595.65
159	499420.78	2242605.53
160	499420.75	2242610.80
161	499420.96	2242617.39
162	499421.94	2242628.27
163	499422.93	2242637.03
133	499425.63	2242637.78
Контур 6		
164	499777.35	2242639.72
165	499785.71	2242639.37
166	499813.99	2242636.40
167	499841.68	2242633.81
168	499851.20	2242632.69
169	499854.16	2242631.77
170	499860.63	2242630.87
171	499861.85	2242630.72
172	499872.41	2242629.35
173	499874.72	2242623.54
174	499876.21	2242612.15
175	499875.79	2242593.85
176	499868.75	2242574.18
177	499867.43	2242570.47
178	499866.03	2242566.58
179	499863.20	2242558.68
180	499857.01	2242558.85
181	499851.06	2242559.02
182	499848.33	2242559.10
183	499807.97	2242560.88
184	499773.36	2242563.96
185	499756.87	2242564.49
186	499739.70	2242564.47
187	499733.65	2242564.11
188	499696.12	2242561.90
189	499667.29	2242559.46
190	499652.29	2242557.82
191	499628.73	2242558.12
192	499594.08	2242560.22
193	499586.91	2242529.98
194	499577.86	2242474.50
195	499576.14	2242464.45
196	499573.93	2242460.71
197	499561.62	2242454.25
198	499523.05	2242453.64

№ точки	Координаты, м	
	X	Y
199	499523.33	2242476.12
200	499523.33	2242485.98
201	499527.73	2242512.44
202	499524.28	2242513.00
203	499528.06	2242533.04
204	499535.87	2242531.98
205	499539.21	2242547.21
206	499541.86	2242556.85
207	499541.88	2242559.57
208	499538.99	2242559.48
209	499539.47	2242569.22
210	499540.85	2242586.94
211	499539.45	2242587.23
212	499538.23	2242587.28
213	499541.62	2242605.46
214	499542.23	2242609.61
215	499545.11	2242630.87
216	499550.05	2242630.52
217	499563.22	2242630.48
218	499566.15	2242630.42
219	499591.37	2242627.17
220	499604.35	2242626.61
221	499614.61	2242626.58
222	499635.36	2242626.00
223	499635.47	2242630.14
224	499646.27	2242631.05
225	499650.31	2242631.31
226	499655.97	2242631.72
227	499666.87	2242630.48
228	499673.55	2242630.92
229	499696.92	2242630.89
230	499732.50	2242635.11
231	499738.40	2242635.82
232	499756.50	2242638.74
233	499764.38	2242639.25
164	499777.35	2242639.72
Контур 7		
234	499375.91	2242640.86
235	499378.91	2242640.69
236	499411.89	2242637.88
237	499411.01	2242601.88
238	499410.98	2242595.15
239	499411.73	2242584.80
240	499412.02	2242573.26
241	499411.94	2242567.08
242	499411.79	2242547.86
243	499407.26	2242547.67
244	499368.68	2242545.11
245	499367.13	2242545.26
246	499351.86	2242547.26
247	499330.01	2242549.93
248	499328.13	2242553.14
249	499326.48	2242568.20
250	499326.02	2242578.19

№ точки	Координаты, м	
	X	Y
251	499326.17	2242586.07
252	499326.32	2242594.33
253	499325.31	2242601.34
254	499324.67	2242612.41
255	499324.84	2242640.61
256	499336.91	2242640.64
257	499337.29	2242638.04
258	499337.36	2242635.24
259	499346.07	2242635.89
260	499346.19	2242639.83
261	499361.23	2242639.45
262	499369.58	2242639.26
263	499373.38	2242639.03
264	499375.82	2242639.02
234	499375.91	2242640.86
Контур 8		
265	499303.32	2242641.15
266	499299.74	2242641.15
267	499272.30	2242640.28
268	499271.51	2242640.29
269	499262.30	2242640.41
270	499251.25	2242638.36
271	499232.08	2242635.23
272	499227.14	2242618.53
273	499223.56	2242600.91
274	499222.70	2242593.65
275	499222.90	2242591.15
276	499223.10	2242573.28
277	499223.59	2242561.38
278	499226.52	2242561.47
279	499226.43	2242555.90
280	499226.43	2242548.81
281	499241.16	2242548.84
282	499262.65	2242549.06
283	499265.48	2242549.08
284	499266.51	2242549.10
285	499266.56	2242546.12
286	499272.20	2242546.27
287	499272.42	2242548.09
288	499272.42	2242549.77
289	499281.35	2242549.47
290	499285.09	2242549.38
291	499317.62	2242549.94
292	499317.31	2242594.92
293	499317.22	2242600.13
294	499316.08	2242628.96
295	499314.90	2242641.14
265	499303.32	2242641.15
Контур 9		
296	499961.98	2242728.44
297	499937.23	2242693.93
298	499936.52	2242692.65
299	499934.84	2242662.08
300	499933.35	2242636.49

№ точки	Координаты, м	
	X	Y
301	499932.96	2242631.56
302	499932.67	2242627.00
303	499932.38	2242623.51
304	499950.27	2242617.01
305	499970.42	2242608.72
306	499970.70	2242608.64
307	499973.94	2242607.46
308	499984.54	2242603.18
309	499993.32	2242599.63
310	499993.49	2242600.22
311	500002.49	2242635.99
312	500011.93	2242674.58
313	500011.74	2242677.10
314	500011.49	2242679.91
315	500006.06	2242689.77
316	499996.98	2242703.24
317	499990.55	2242709.27
318	499981.09	2242718.43
319	499969.99	2242720.86
296	499961.98	2242728.44
Контур 10		
320	500153.97	2242527.16
321	500127.09	2242517.55
322	500100.90	2242509.54
323	500084.40	2242505.23
324	500056.72	2242498.86
325	500030.30	2242493.63
326	500004.02	2242488.58
327	499980.63	2242484.28
328	499976.42	2242482.54
329	499950.79	2242472.46
330	499926.91	2242463.26
331	499901.48	2242453.03
332	499911.77	2242427.77
333	499901.97	2242425.38
334	499872.08	2242427.79
335	499821.22	2242431.29
336	499795.79	2242433.04
337	499770.36	2242434.79
338	499744.93	2242436.54
339	499719.46	2242434.84
340	499694.00	2242433.77
341	499668.54	2242432.71
342	499643.08	2242431.65
343	499614.20	2242430.44
344	499603.39	2242429.98
345	499585.69	2242413.75
346	499585.39	2242411.52
347	499579.86	2242357.94
Контур 11		
348	499333.87	2242764.20
349	499334.46	2242759.11
350	499334.49	2242753.80
351	499332.23	2242740.49

№ точки	Координаты, м	
	X	Y
352	499331.11	2242733.20
353	499330.03	2242709.72
354	499330.02	2242707.58
355	499330.10	2242701.49
356	499330.02	2242691.29
357	499330.01	2242689.18
358	499329.77	2242683.00
359	499329.78	2242680.39
360	499325.24	2242680.36
361	499325.27	2242676.11
362	499327.74	2242676.12
363	499327.52	2242652.00
364	499334.13	2242651.80
365	499334.21	2242652.73
366	499339.82	2242652.73
367	499339.95	2242653.12
368	499373.44	2242652.38
369	499381.92	2242651.99
370	499382.99	2242651.94
371	499386.99	2242651.74
372	499408.31	2242649.73
373	499416.16	2242649.63
374	499416.34	2242657.81
375	499419.36	2242659.45
376	499420.05	2242661.95
377	499422.38	2242682.51
378	499423.54	2242692.68
379	499425.30	2242712.88
380	499425.66	2242716.50
381	499426.13	2242722.76
382	499426.59	2242730.81
383	499426.86	2242738.92
384	499427.53	2242738.92
385	499428.17	2242752.94
386	499426.96	2242756.88
387	499425.93	2242768.00
388	499425.93	2242795.00
389	499419.93	2242815.00
390	499442.13	2242823.53
391	499463.87	2242837.17
392	499463.39	2242832.10
393	499459.96	2242821.00
394	499444.15	2242768.75
395	499435.70	2242769.54
396	499435.66	2242764.61
397	499435.56	2242752.10
398	499435.46	2242740.09
399	499435.29	2242722.04
400	499435.03	2242718.05
401	499432.88	2242698.65
402	499432.38	2242693.40
403	499431.47	2242688.66
404	499427.40	2242663.91
405	499427.02	2242660.37

№ точки	Координаты, м	
	X	Y
406	499426.49	2242650.43
407	499435.13	2242649.94
408	499461.81	2242648.80
409	499472.11	2242648.57
410	499472.06	2242647.99
411	499473.28	2242647.79
412	499473.04	2242646.79
413	499479.35	2242646.49
414	499485.73	2242647.16
415	499503.37	2242646.38
416	499506.80	2242645.95
417	499507.77	2242645.88
418	499511.82	2242645.60
419	499515.63	2242644.23
420	499525.60	2242643.55
421	499525.73	2242646.27
422	499530.86	2242646.10
423	499530.79	2242644.52
424	499535.07	2242644.14
425	499535.44	2242645.89
426	499536.00	2242654.75
427	499536.06	2242655.71
428	499538.89	2242667.15
429	499540.14	2242673.88
430	499540.28	2242674.73
431	499540.74	2242678.98
432	499541.18	2242689.44
433	499543.50	2242706.81
434	499544.76	2242706.63
435	499548.78	2242718.24
436	499551.92	2242744.55
437	499555.32	2242773.28
438	499554.06	2242780.46
439	499553.55	2242785.77
440	499559.39	2242814.02
441	499560.72	2242823.52
Контур 12		
442	499864.69	2242738.13
443	499879.54	2242735.82
Контур 13		
444	499286.56	2242761.60
445	499284.72	2242755.39
446	499278.20	2242732.06
447	499275.86	2242723.71
448	499275.83	2242723.67
449	499265.60	2242726.25
450	499266.53	2242729.36
451	499272.95	2242751.71
452	499275.04	2242758.79
Контур 14		
453	498909.65	2242418.27
454	498918.50	2242439.15
455	498924.70	2242458.76
456	498930.22	2242476.04

№ точки	Координаты, м	
	X	Y
457	498937.99	2242489.72
458	498947.53	2242500.13
459	498950.88	2242502.92
460	498926.34	2242529.54
461	498922.05	2242525.33
462	498909.76	2242509.53
463	498898.91	2242490.91
464	498891.45	2242471.55
465	498883.46	2242451.79
466	498874.84	2242429.65
Контур 15		
467	498933.51	2242536.55
468	498958.04	2242508.88
469	498960.80	2242511.17
470	498973.62	2242519.23
471	498981.66	2242522.47
472	498990.57	2242524.08
473	499006.49	2242526.64
474	499027.22	2242529.25
475	499040.86	2242530.26
476	499049.90	2242530.27
477	499070.97	2242529.49
478	499097.41	2242531.33
479	499123.82	2242534.31
480	499148.18	2242537.13
481	499156.61	2242537.78
482	499160.23	2242541.07
483	499202.42	2242545.92
484	499202.31	2242548.48
485	499213.07	2242549.45
486	499216.23	2242551.36
487	499215.69	2242593.91
488	499215.25	2242597.26
489	499144.73	2242580.15
490	499118.30	2242574.03
491	499089.89	2242567.43
492	499069.83	2242562.21
493	499048.93	2242563.95
494	499028.26	2242565.68
495	499005.84	2242565.90
496	498982.93	2242563.33
497	498961.06	2242556.86
498	498939.43	2242542.35
467	498933.51	2242536.55
Контур 16		
499	499236.37	2242769.30
500	499232.60	2242753.85
501	499238.75	2242751.94
502	499238.54	2242751.10
503	499236.67	2242743.64
504	499242.04	2242742.00
505	499245.90	2242740.82
506	499238.22	2242714.36
507	499238.56	2242714.27

№ точки	Координаты, м	
	X	Y
508	499260.82	2242710.17
509	499270.19	2242708.43
510	499267.87	2242702.43
511	499242.14	2242702.45
512	499225.52	2242698.63
513	499207.17	2242689.66
514	499192.15	2242676.89
515	499179.95	2242640.54
516	499180.01	2242625.04
517	499180.90	2242598.72
518	499214.99	2242605.95
519	499214.81	2242624.48
520	499215.09	2242639.92
521	499219.37	2242646.78
522	499223.44	2242653.27
523	499241.82	2242654.10
524	499265.06	2242654.37
525	499278.20	2242654.58
526	499301.08	2242654.36
527	499305.89	2242652.59
528	499315.11	2242652.63
529	499315.41	2242661.00
530	499313.64	2242663.46
531	499314.06	2242669.84
532	499315.32	2242686.34
533	499315.36	2242691.78
534	499315.46	2242695.34
535	499315.74	2242699.60
536	499319.58	2242719.82
537	499320.15	2242722.77
538	499318.11	2242723.20
539	499319.89	2242731.84
540	499321.46	2242741.06
541	499321.99	2242743.82
542	499323.98	2242743.31
543	499324.11	2242744.46
544	499324.56	2242747.24
545	499327.19	2242760.43
546	499326.78	2242761.28
547	499325.50	2242761.70
548	499326.02	2242764.78
549	499321.49	2242765.72
550	499321.62	2242766.76
551	499312.09	2242767.71
552	499309.16	2242768.16
553	499302.95	2242769.03
554	499300.57	2242769.37
555	499298.72	2242767.57
556	499294.18	2242767.98
Контур 17		
557	499423.48	2242449.44
558	499425.56	2242417.20
559	499440.89	2242415.40
560	499443.27	2242389.08

№ точки	Координаты, м	
	X	Y
561	499445.39	2242359.84
562	499447.50	2242328.22
563	499476.47	2242324.06
564	499513.65	2242319.62
565	499548.86	2242314.51
566	499552.43	2242344.92
567	499553.64	2242355.22
568	499554.39	2242361.61
569	499556.50	2242379.47
570	499557.97	2242391.88
571	499534.77	2242422.12
572	499526.57	2242432.81
573	499486.91	2242435.03
574	499487.61	2242442.14
575	499474.30	2242443.69
576	499425.79	2242449.36
577	499423.48	2242449.44
Контур 18		
577	498916.96	2242416.63
578	498921.61	2242427.12
579	498925.60	2242435.81
580	498927.58	2242441.99
581	498928.53	2242444.95
582	498932.03	2242455.40
583	498935.20	2242464.79
584	498937.05	2242470.22
585	498939.44	2242476.70
586	498943.43	2242482.91
587	498947.13	2242487.68
588	498954.56	2242491.59
589	498972.07	2242492.29
590	498972.50	2242500.25
591	498972.55	2242501.72
592	498972.72	2242506.85
593	499002.95	2242513.49
594	499003.00	2242515.20
595	499003.34	2242516.79
596	499024.55	2242520.92
597	499034.14	2242521.17
598	499059.98	2242522.02
599	499070.90	2242522.46
600	499101.34	2242523.23
601	499121.76	2242523.75
602	499157.81	2242527.84
603	499169.85	2242529.46
604	499192.38	2242532.54
605	499202.59	2242534.03
606	499225.76	2242536.20
607	499230.47	2242538.11
608	499258.89	2242539.75
609	499270.65	2242539.77
610	499276.54	2242539.64
611	499287.95	2242539.53
612	499291.04	2242539.53

№ точки	Координаты, м	
	X	Y
613	499311.57	2242539.46
614	499311.56	2242540.54
615	499320.79	2242542.81
616	499329.22	2242542.21
617	499329.16	2242539.60
618	499329.16	2242537.48
619	499344.28	2242537.60
620	499346.64	2242536.79
621	499366.14	2242535.45
622	499391.26	2242534.90
623	499391.03	2242538.86
624	499395.22	2242538.84
625	499400.42	2242538.79
626	499401.49	2242538.66
627	499404.52	2242536.71
628	499407.90	2242532.34
629	499408.54	2242522.27
630	499410.98	2242484.65
631	499409.89	2242484.57
632	499411.17	2242458.05
633	499359.94	2242449.61
634	499345.84	2242449.06
635	499333.49	2242449.22
636	499309.30	2242448.02
637	499285.83	2242446.85
638	499263.47	2242445.02
639	499244.20	2242443.07
640	499220.58	2242440.22
641	499193.47	2242436.95
642	499193.82	2242433.18
643	499173.00	2242429.90
644	499150.00	2242429.28
645	499125.37	2242429.55
646	499101.02	2242429.49
647	499076.99	2242429.10
648	499052.62	2242428.82
649	499026.95	2242428.89
650	499001.05	2242428.25
651	498971.49	2242427.97
652	498971.45	2242439.99
653	498956.37	2242440.12
654	498955.57	2242416.69
655	498965.66	2242416.77
656	499088.39	2242417.68
657	499172.52	2242418.37
658	499178.71	2242418.41
Контур 19		
658	499178.71	2242418.41
659	499198.14	2242388.44
660	499199.54	2242386.28
661	499216.96	2242386.92
662	499240.93	2242387.79
663	499260.45	2242388.51
664	499280.89	2242389.25

№ точки	Координаты, м	
	X	Y
665	499301.01	2242389.99
666	499341.02	2242391.45
667	499376.83	2242392.76
668	499413.68	2242394.10
669	499417.13	2242411.04
670	499416.81	2242418.69
671	499414.82	2242443.58
672	499414.52	2242444.77
673	499413.89	2242444.76
674	499410.47	2242447.81
675	499369.00	2242441.00
676	499336.80	2242440.85
677	499305.25	2242437.85
678	499296.89	2242437.03
679	499276.59	2242434.92
680	499256.22	2242433.09
681	499234.59	2242429.70
682	499211.56	2242424.35
658	499178.71	2242418.41
Контур 20		
683	499540.74	2242245.81
684	499446.69	2242257.50
685	499440.45	2242316.37
686	499439.09	2242329.16
687	499438.06	2242338.93
688	499430.09	2242394.67
668	499413.68	2242394.10
Контур 21		
685	499440.45	2242316.37
689	499446.53	2242315.97
690	499479.19	2242311.92
691	499504.00	2242308.83
692	499528.81	2242305.75
693	499547.48	2242302.98
683	499540.74	2242245.81
Контур 22		
694	499821.89	2242782.64
695	499798.23	2242766.19
696	499788.65	2242766.16
697	499780.72	2242768.62
698	499780.10	2242760.95
699	499778.91	2242739.70
700	499778.29	2242734.28
701	499777.79	2242729.93
702	499777.70	2242727.01
703	499777.58	2242724.33
704	499776.07	2242710.32
705	499776.07	2242699.67
706	499784.82	2242699.10
707	499784.57	2242696.29
708	499783.61	2242696.55
709	499781.26	2242689.35
710	499780.79	2242688.52
711	499778.83	2242653.46

№ точки	Координаты, м	
	X	Y
712	499781.33	2242653.23
713	499794.62	2242652.00
714	499794.95	2242654.94
715	499804.08	2242653.69
716	499814.62	2242652.43
717	499829.43	2242650.38
718	499832.87	2242649.94
719	499832.52	2242647.30
720	499840.95	2242645.92
721	499845.86	2242644.99
722	499856.53	2242643.70
723	499858.15	2242643.88
724	499866.62	2242642.36
725	499870.68	2242641.71
726	499876.28	2242640.86
727	499879.60	2242640.27
728	499881.44	2242639.95
729	499894.20	2242637.97
730	499901.52	2242636.64
731	499926.91	2242630.73
732	499928.22	2242637.98
733	499929.03	2242640.33
734	499929.31	2242643.94
735	499929.50	2242644.73
736	499929.68	2242648.04
737	499929.79	2242652.89
738	499929.75	2242659.49
739	499930.13	2242670.96
740	499930.34	2242677.90
741	499930.44	2242681.27
742	499931.21	2242693.81
743	499931.18	2242697.16
744	499906.47	2242706.28
745	499892.92	2242710.22
746	499894.46	2242716.71
747	499887.36	2242718.01
748	499876.01	2242720.75
749	499863.18	2242723.30
750	499863.88	2242731.90
442	499864.69	2242738.13
443	499879.54	2242735.82
751	499878.39	2242727.21
752	499890.42	2242725.32
753	499905.01	2242720.97
754	499918.59	2242716.92
755	499922.20	2242714.47
756	499933.82	2242706.60
757	499935.22	2242701.41
758	499961.09	2242737.53
759	499941.17	2242758.74
760	499934.73	2242768.01
761	499925.08	2242772.62
762	499910.59	2242779.56
763	499883.37	2242782.56

№ точки	Координаты, м	
	X	Y
694	499821.89	2242782.64
Контур 23		
764	499615.81	2242823.75
765	499594.56	2242820.11
766	499589.16	2242801.81
767	499578.06	2242772.78
768	499573.63	2242760.57
769	499560.74	2242724.36
770	499558.74	2242712.25
771	499551.37	2242674.06
772	499546.23	2242642.43
773	499559.98	2242641.25
774	499573.55	2242640.13
775	499603.19	2242639.87
776	499616.09	2242641.30
777	499630.78	2242642.04
778	499644.41	2242643.56
779	499676.43	2242646.42
780	499678.68	2242646.62
781	499697.68	2242648.31
782	499699.49	2242648.40
783	499708.15	2242648.54
784	499708.18	2242647.77
785	499720.87	2242648.55
786	499732.57	2242648.49
787	499750.77	2242650.31
788	499758.06	2242651.02
789	499758.05	2242653.92
790	499770.38	2242654.96
791	499769.91	2242665.14
792	499771.36	2242664.96
793	499771.15	2242670.84
794	499770.49	2242688.42
795	499769.99	2242704.81
796	499769.90	2242724.81
797	499770.53	2242734.91
798	499771.56	2242744.10
799	499772.28	2242751.31
800	499773.28	2242764.47
801	499773.47	2242769.20
802	499769.08	2242769.27
803	499752.81	2242762.88
804	499742.81	2242762.89
805	499710.26	2242769.81
806	499696.90	2242771.11
807	499687.08	2242770.99
808	499686.96	2242761.38
809	499670.73	2242751.23
810	499635.13	2242751.41
811	499621.83	2242764.53
764	499615.81	2242823.75
Контур 24		
812	500055.46	2242694.52
813	500058.96	2242692.42

№ точки	Координаты, м	
	X	Y
814	500057.21	2242686.48
815	500051.60	2242678.78
816	500045.23	2242665.08
817	500044.60	2242663.73
818	500038.31	2242648.34
819	500040.18	2242634.93
820	500040.23	2242634.61
821	500043.12	2242631.19
822	500050.64	2242626.99
823	500058.60	2242623.85
824	500065.77	2242621.06
825	500067.61	2242620.35
826	500081.61	2242616.85
827	500089.00	2242613.28
828	500093.59	2242611.07
829	500111.63	2242599.41
830	500129.86	2242587.26
831	500142.85	2242562.22
832	500152.92	2242534.92
833	500127.85	2242526.94
834	500109.03	2242543.87
835	500106.09	2242545.45
836	500103.74	2242547.45
837	500052.41	2242571.23
838	500041.66	2242576.51
839	500020.84	2242586.82
840	500009.90	2242592.00
841	500003.89	2242595.01
842	499998.78	2242597.84
843	500009.05	2242638.68
844	500018.01	2242674.23
845	500017.32	2242681.58
846	500012.29	2242690.81
812	500055.46	2242694.52



#### 4. ПЕРЕЧЕНЬ ЗЕМЕЛЬНЫХ УЧАСТКОВ ОБЩЕГО ПОЛЬЗОВАНИЯ

Таблица 6 - Перечень земельных участков общего пользования

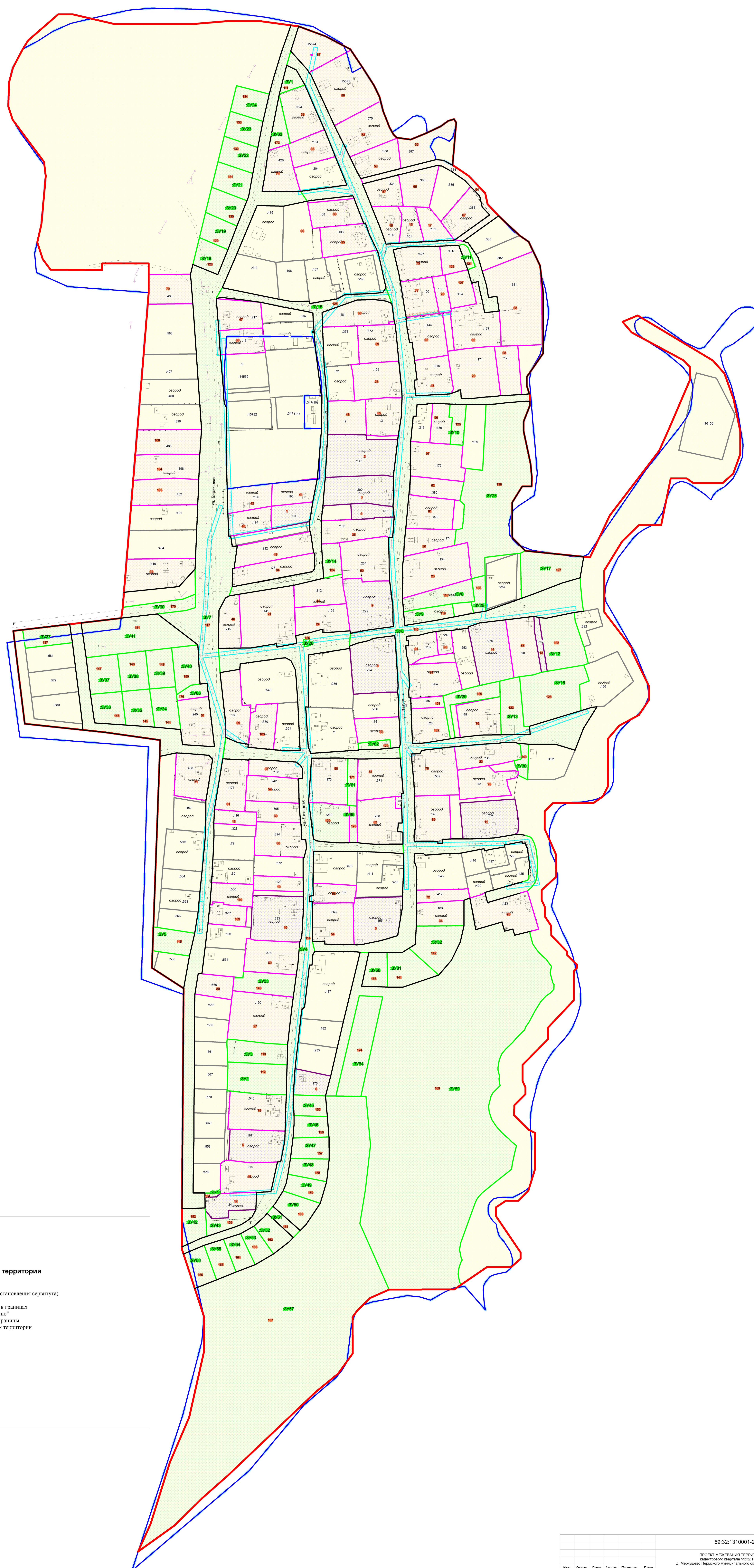
№ на чертеже	Условный номер участка	Местоположение	Виды разрешенного использования	Площадь по ПМТ, кв.м
111	:ЗУ1	Российская Федерация, край Пермский, муниципальный округ Пермский, деревня Меркушево	Земельные участки (территории) общего пользования (код 12.0)	394
114	:ЗУ4	Российская Федерация, край Пермский, муниципальный округ Пермский, деревня Меркушево, улица Янтарная	Улично-дорожная сеть (код 12.0.1)	11748
115	:ЗУ5	Российская Федерация, край Пермский, муниципальный округ Пермский, деревня Меркушево	Благоустройство территории (код 12.0.2)	956
116	:ЗУ6	Российская Федерация, край Пермский, муниципальный округ Пермский, деревня Меркушево, улица Лазурная	Улично-дорожная сеть (код 12.0.1)	24207
117	:ЗУ7	Российская Федерация, край Пермский, муниципальный округ Пермский, деревня Меркушево, улица Бирюзовая	Улично-дорожная сеть (код 12.0.1)	24807
121	:ЗУ11	Российская Федерация, край Пермский, муниципальный округ Пермский, деревня Меркушево, улица Бирюзовая	Благоустройство территории (код 12.0.2)	205
122	:ЗУ12	Российская Федерация, край Пермский, муниципальный округ Пермский, деревня Меркушево, улица Лазурная	Земельные участки (территории) общего пользования (код 12.0)	2094
124	:ЗУ14	Российская Федерация, край Пермский, муниципальный округ Пермский, деревня Меркушево, улица Янтарная, з/у 13	Земельные участки (территории) общего пользования (код 12.0)	624
125	:ЗУ15	Российская Федерация, край Пермский, муниципальный округ Пермский, деревня Меркушево, улица Янтарная	Улично-дорожная сеть (код 12.0.1)	4429
126	:ЗУ16	Российская Федерация, край Пермский, муниципальный округ Пермский, деревня Меркушево, улица Лазурная	Земельные участки (территории) общего пользования (код 12.0)	3035
127	:ЗУ17	Российская Федерация, край Пермский, муниципальный округ Пермский, деревня Меркушево, улица Лазурная	Земельные участки (территории) общего пользования (код 12.0)	2120
128	:ЗУ18	Российская Федерация, край Пермский, муниципальный округ Пермский, деревня Меркушево, улица Бирюзовая	Благоустройство территории (код 12.0.2)	807
129	:ЗУ19	Российская Федерация, край Пермский, муниципальный округ Пермский, деревня Меркушево, улица Бирюзовая	Благоустройство территории (код 12.0.2)	851
130	:ЗУ20	Российская Федерация, край Пермский, муниципальный округ Пермский, деревня Меркушево, улица Бирюзовая	Благоустройство территории (код 12.0.2)	973
131	:ЗУ21	Российская Федерация, край Пермский, муниципальный округ Пермский, деревня Меркушево, улица Бирюзовая	Благоустройство территории (код 12.0.2)	1039
132	:ЗУ22	Российская Федерация, край Пермский, муниципальный округ	Благоустройство территории	972







ПРОЕКТ МЕЖЕВАНИЯ ТЕРРИТОРИИ  
 кадастрового квартала 59:32:1310001  
 д. Меркушево Пермского муниципального округа  
 Пермского края  
 Чертеж межевания территории 1 этап



**Условные обозначения**

- Граница населенного пункта
- Граница проектирования
- Границы кадастрового квартала
- Границы земельных участков, учтенные в ЕГРН
- Границы земельных участков, требующие исправления реестровой ошибки в местоположении
- Границы земельных участков, подлежащих уточнению
- Границы образуемых земельных участков
- Кадастровый номер земельного участка по сведениям ЕГРН
- Номер земельного участка в экспликации уточняемых, изменяемых и образуемых земельных участков
- Условный номер образуемого земельного участка
- Красные линии устанавливаемые

**Границы территориальных зон**

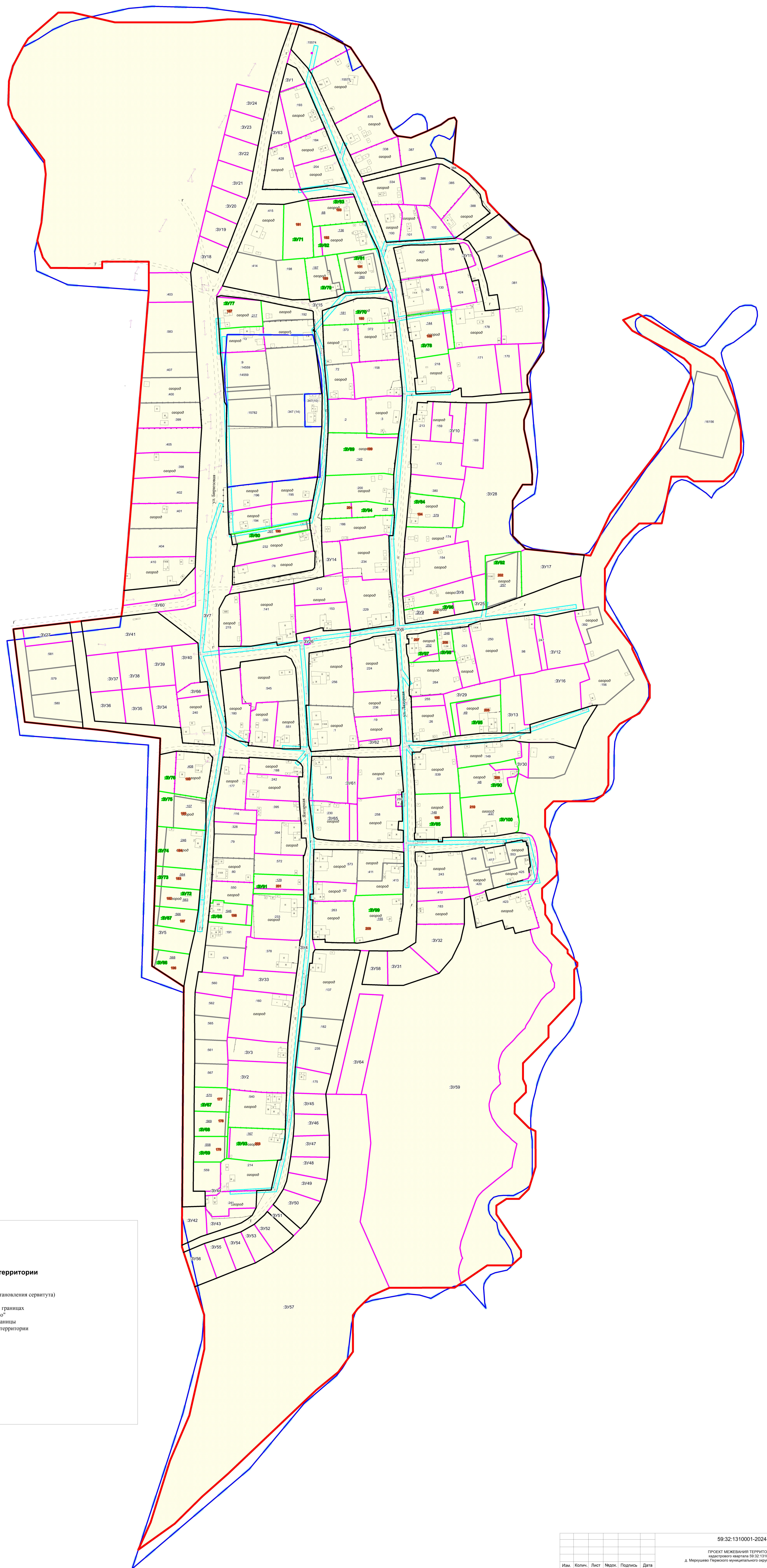
- Жилая зона (Ж-1), 59:32:7.308
- Границы зон с особым использованием территории**
- Границы публичного сервитута
  - Зона обеспечения доступа (возможного установления сервитута)
- Территория проектирования полностью расположена в границах природоохранной территории аэропорта "Большое Савино"  
 - Границы особо охраняемых природных территорий, границы территорий объектов культурного наследия, в границах территории проектирования отсутствуют

М 1:1500

59:32:1310001-2024-ПМТ				
ПРОЕКТ МЕЖЕВАНИЯ ТЕРРИТОРИИ кадастрового квартала 59:32:1310001 д. Меркушево Пермского муниципального округа Пермского края				
Имя	Коллектив	Лист	Масштаб	Подпись
Руководитель	Е.В. Гилева			
ГИП	В.В. Кобелева			
Исполнитель	А.В. Казанова			
Проект межевания территории		Стадия	Лист	Листов
Чертеж межевания территории 1 этап		ПМТ	1	1
1:1500				ГБУ "ЦГИ ПК"



ПРОЕКТ МЕЖЕВАНИЯ ТЕРРИТОРИИ  
 кадастрового квартала 59:32:1310001  
 д. Меркушево Пермского муниципального округа  
 Пермского края  
 Чертеж межевания территории 2 этап



Условные обозначения		Границы территориальных зон	
	Граница населенного пункта		Жилая зона (Ж-1), 59-32-7-308
	Граница проектирования		Границы зон с особым использованием территории
	Граница кадастрового квартала		Границы публичного сервитута
	Границы земельных участков, учтенные в ЕГРН		Зона обеспечения доступа (возможного установления сервитута)
	Границы земельных участков, установленные на 1 этапе		
	Границы образуемых земельных участков на 2 этапе		
	Условный номер существующего земельного участка, прекращающего свое существование		
	Кадастровый номер земельного участка по сведениям ЕГРН		
	Номер земельного участка в экспликации уточняемых, изменяемых и образуемых земельных участков		
	Условный номер образуемого земельного участка		
	Красные линии устанавливаемые		

М 1:1500

59:32:1310001-2024-ПМТ				
ПРОЕКТ МЕЖЕВАНИЯ ТЕРРИТОРИИ кадастрового квартала 59:32:1310001 д. Меркушево Пермского муниципального округа Пермского края				
Изм.	Кол.	Лист	Надок.	Дата
Руководитель	И. В. Генина	Проект межевания территории	Стадия	Листов
ГИП	В. В. Кобелева	ПМТ	1	1
Исполнитель	А. В. Казакова	Чертеж межевания территории 2 этап	1:1500	ГБУ "ЦПИ ПК"





Государственное бюджетное учреждение  
Пермского края «Центр технической  
инвентаризации и кадастровой оценки  
Пермского края»

**ПРОЕКТ**  
**МЕЖЕВАНИЯ ТЕРРИТОРИИ**

кадастрового квартала **59:32:1310001**

д. Меркушево

Пермского муниципального округа

Пермского края

**Пояснительная записка**  
**ТОМ 2**

Материалы по обоснованию

**59:32:1310001-2024-ПМТ**

2024

Государственное бюджетное учреждение  
Пермского края «Центр технической  
инвентаризации и кадастровой оценки  
Пермского края»

**ПРОЕКТ**  
**МЕЖЕВАНИЯ ТЕРРИТОРИИ**

кадастрового квартала 59:32:1310001

д. Меркушево

Пермского муниципального округа

Пермского края

**Пояснительная записка**  
**ТОМ 2**

Материалы по обоснованию

**59:32:1310001-2024-ПМТ**

Руководитель проекта

Руководитель работ



Гивчак Е.В.

Кобелева В.В.

2024

## Содержание

Раздел	Наименование	Стр.
	<b>Проект межевания территории. Пояснительная записка. Том 2. Материалы по обоснованию</b>	
<b>1</b>	Общие данные	4
<b>2</b>	Цель выполнения работы	7
<b>3</b>	Анализ современного использования территории	7
<b>3.1</b>	Местоположение и фактическое использование проектируемой территории	7
<b>3.2</b>	Анализ положений документов территориального планирования и градостроительного зонирования территории	9
<b>3.3</b>	Зоны с особыми условиями использования территории	16
	Приложения	21
	Экспликация земельных участков фактического землепользования	22
	Каталог координат зон обеспечения доступа (возможного установления сервитута)	38
	Исходные данные	39
	Чертеж материалов по обоснованию проекта межевания территории. М 1:1500	43



## 1. ОБЩИЕ ДАННЫЕ

Проект межевания территории выполняется в отношении территории кадастрового квартала **59:32:1310001**, расположенного в границах д. Меркушево Пермского муниципального округа Пермского края, с целью последующего выполнения комплексных кадастровых работ.

Проект межевания разрабатывается в рамках Муниципального контракта от 23.12.2023 г. № 0356500001423005981 на разработку проектов межевания территории и проведение комплексных кадастровых работ.

Проект межевания разрабатывается на основании Распоряжения Управления архитектуры и градостроительства администрации Пермского муниципального округа Пермского края от 26.12.2023 № СЭД-2023-299-12-12-01Р-78 «О разработке проекта межевания территории кадастрового квартала 59:32:1310001 д. Меркушево Пермского муниципального округа Пермского края».

При разработке проекта межевания территории учтены:

- Генеральный план муниципального образования «Лобановское сельское поселение» Пермского муниципального района Пермского края, утвержденный решением Земского Собрания Пермского муниципального района Пермского края от 27.09.2018 № 336 (в редакции решения от 27.02.2020 № 31, от 24.03.2022 № 212);

- Правила землепользования и застройки муниципального образования «Лобановское сельское поселение» Пермского муниципального района Пермского края, утвержденные решением Земского Собрания Пермского муниципального района от 27.09.2018 № 337 (в редакции решений Земского Собрания Пермского муниципального района от 28.11.2019 № 15, от 28.05.2020 № 55, от 25.03.2021 № 119, в редакции постановления администрации Пермского муниципального района от 11.04.2022 № СЭД-2022-299-01-01-05.С-204, от 14.07.2022 № СЭД-2022-299-01-01-05.С-394, в редакции постановления администрации Пермского муниципального округа от 27.12.2023 № СЭД-2023-299-01-01-05.С-1043, от 12.02.2024 № 299-2024-01-05.С-82, от 29.05.2024 № 299-2024-01-05.С-406);

- топографическая съемка территории, масштаб 1:1000, выполненные ГБУ ПК «Центр технической инвентаризации и кадастровой оценки Пермского края» в мае 2022 г;

- сведения государственного фонда данных, полученных в результате проведения землеустройства Управления Росреестра по Пермскому краю: картографический материал в виде цифровых ортофотопланов масштабов 1:10000, в виде планово-картографических материалов масштаба 1:2000 на территорию Пермского муниципального округа Пермского края;

- утвержденные схемы расположения земельного участка (земельных участков) на кадастровом плане территории;

- кадастровые планы территорий на кадастровые кварталы 59:32:1310001, 59:32:0000000;

- выписки из Единого государственного реестра недвижимости на земельные участки, расположенные в кадастровом квартале 59:32:1310001.

При разработке проекта межевания использовались:

- Градостроительный кодекс Российской Федерации;

- Земельный кодекс Российской Федерации;

- Водный кодекс Российской Федерации;

- Жилищный кодекс Российской Федерации;

- Федеральный закон от 13.07.2015 № 218-ФЗ «О государственной регистрации недвижимости»;

- Федеральный закон от 24.07.2007 № 221-ФЗ «О кадастровой деятельности»;

- Федеральный закон от 30.12.2015 № 431-ФЗ «О геодезии, картографии и пространственных данных и о внесении изменений в отдельные законодательные акты Российской Федерации»;

- Приказ Росреестра от 23.10.2020 г. № П/0393 «Об утверждении требований к точности и методам определения координат характерных точек границ земельного участка, требований к точности и методам определения координат характерных точек контура здания, сооружения или объекта незавершенного строительства на земельном участке, а также требований к определению площади здания, сооружения, помещения, машино-места»;

- Приказ Росреестра от 21.10.2020 г. № П/0391 «Об установлении Порядка уведомления правообладателями объектов недвижимости, на которых находятся пункты государственной геодезической сети, государственной нивелирной сети и государственной гравиметрической сети, а также лицами, выполняющими геодезические и картографические работы, федерального органа исполнительной власти, уполномоченного на оказание государственных услуг в сфере геодезии и картографии, о случаях повреждения или уничтожения пунктов государственной геодезической сети, государственной нивелирной сети и государственной гравиметрической сети»;

- «Инструкция по межеванию земель», утвержденная Роскомземом 08.04.1996;

- Приказ Росреестра от 04.08.2021 № П/0337 «Об установлении формы карты-плана территории, формы акта согласования местоположения границ земельных участков при выполнении комплексных кадастровых работ и требований к их подготовке»;

- Приказ Минэкономразвития России от 20.04.2015 № 244 «Об утверждении формы и содержания протокола заседания согласительной комиссии по вопросу согласования местоположения границ земельных участков при выполнении комплексных кадастровых работ»;

- Приказ Минэкономразвития России от 23.04.2015 № 254 «Об утверждении формы извещения о начале выполнения комплексных кадастровых работ и примерной формы и содержания извещения о проведении заседания согласительной комиссии по вопросу согласования местоположения границ земельных участков при выполнении комплексных кадастровых работ»;

- Приказ Минэкономразвития России от 06.11.2019 г. № 728 «Об утверждении формы сведений о выявленных расположенных в границах выполнения комплексных кадастровых работ земельных участках, сведения о которых отсутствуют в Едином государственном реестре недвижимости и в отношении которых у использующих их лиц отсутствуют документы, устанавливающие или подтверждающие право пользования земельным участком, в том числе на условиях сервитута, либо иные документы, допускающие в соответствии с земельным законодательством использование земельных участков без предоставления или установления сервитута, а также зданиях, сооружениях, объектах незавершенного строительства, сведения о которых отсутствуют в Едином государственном реестре недвижимости и в отношении которых у использующих их лиц отсутствуют правоустанавливающие или правоудостоверяющие документы»;

- Постановление Правительства Российской Федерации от 02 сентября 2009 № 717 «О нормах отвода земель для размещения автомобильных дорог и (или) объектов дорожного сервиса» (в редакции постановления Правительства Российской Федерации от 11 марта 2011 № 153);

- Приказ Министерства строительства и жилищно-коммунального хозяйства Российской Федерации от 09 февраля 2021 г. № 53/пр «Об утверждении СП 34.13330.2021 «СНИП 2.05.02-85\* Автомобильные дороги»;

- Постановление Правительства Пермского края от 24.06.2015 № 416-п «Об утверждении Типового регламента работы согласительной комиссии по согласованию местоположения границ земельных участков при выполнении комплексных кадастровых работ на территории Пермского края»;

- ГКИНП-02-033-82 Инструкция по топографической съемке в масштабах 1:5000, 1:2000, 1:1000 и 1:500;

- СП 47.13330.2016 «Инженерные изыскания для строительства. Основные положения. Актуализированная редакция СНиП 11-02-96»;

- СП 11-104-97 «Инженерно-геодезические изыскания для строительства», приложение Д (обязательное);

- Приказ Министерства строительства и жилищно-коммунального хозяйства Российской Федерации от 30 декабря 2016 г. № 1034/пр «Об утверждении СП 42.13330.2016. Свод правил. Градостроительство. Планировка и застройка городских и сельских поселений. Актуализированная редакция СНиП 2.07.01-89\*»;

- РДС 30-201-98 «Инструкция о порядке проектирования и установления красных линий в городах и других поселениях Российской Федерации»;

- ГОСТ Р 58854-2020 «Фотограмметрия. Требования к созданию ориентированных аэроснимков для построения стереомоделей застроенных территорий».

Утвержденные проекты межевания территории и проекты планировки, на территорию кадастрового квартала **59:32:1310001** отсутствуют.

## 2. ЦЕЛЬ ВЫПОЛНЕНИЯ РАБОТ

Цель подготовки проекта межевания территории – установление границ земельных участков, на которых расположены объекты капитального строительства, определение местоположения границ образуемых и изменяемых земельных участков, установления, изменения красных линий для застроенных территорий.

## 3. АНАЛИЗ СОВРЕМЕННОГО ИСПОЛЬЗОВАНИЯ ТЕРРИТОРИИ

### 3.1 Местоположение и фактическое использование территории проектирования

Расстояние от Перми до д. Меркушево 27 км, деревня расположена на реке Сыра.

Территория кадастрового квартала включает в себя территорию под частными жилыми домами. Расположена в восточной части Пермского муниципального округа Пермского края. Квартал ограничен землями сельскохозяйственного назначения, с разрешенным использованием: пашня, сенокосение. Поблизости расположены такие населенные пункты, как: д. Горбуново, д. Верх-Сыра.

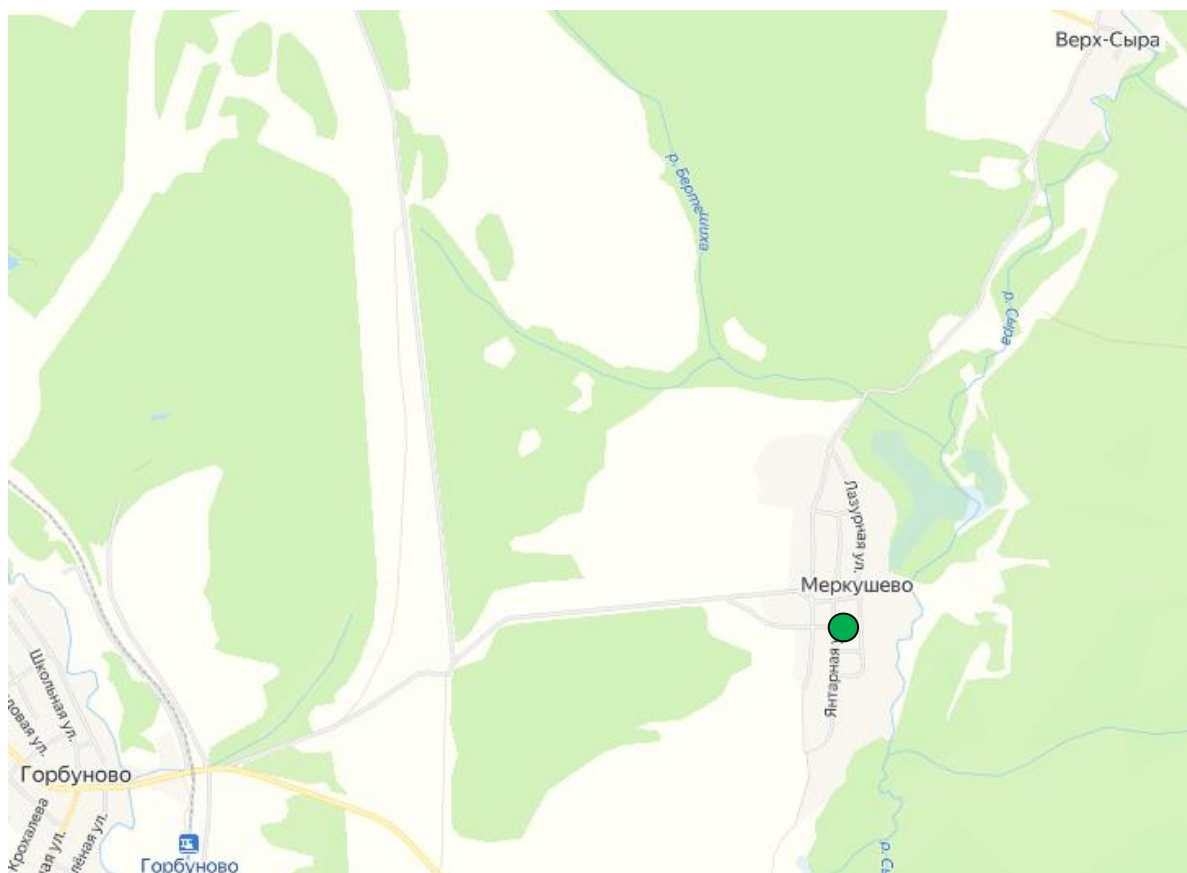


Рисунок 1- Проектируемая территория на плане Пермского муниципального округа Пермского края

Въезд на территорию квартала **59:32:1310001** осуществляется с автомобильной дороги Горбуново - Меркушево.

Площадь территории в границах проектирования составляет – 57,5 га.

Рельеф площадки относительно ровный. Границы проектируемой территории представлены на следующем рисунке.

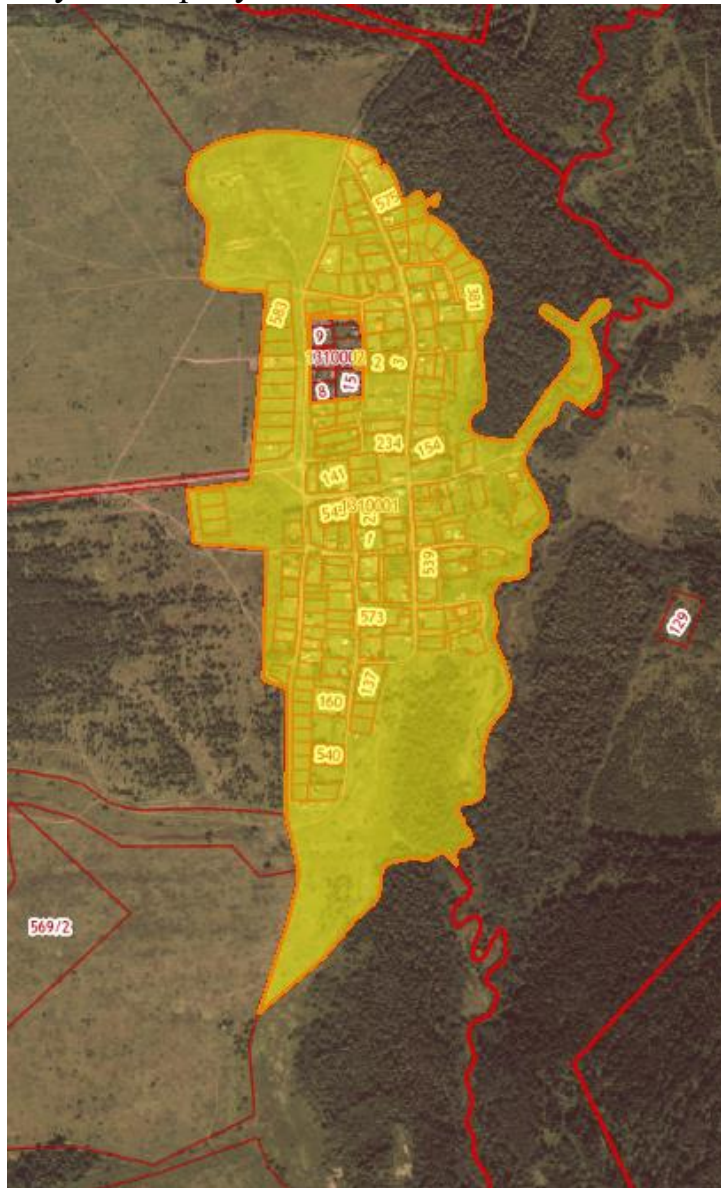


Рисунок 2– Границы территории проектирования.  
Фрагмент публичной кадастровой карты

По данным филиала публично-правовой компании «Роскадастр» по Пермскому краю, согласно сведениям Единого государственного реестра недвижимости в кадастровом квартале **59:32:1310001** расположены 186 земельных участков и 102 объекта капитального строительства, из них границы 170 земельных участков и контура 23 объектов капитального строительства уточнены и отображаются на публичной кадастровой карте.

Данные по земельным участкам приведены в «Экспликации земельных участков фактического использования», границы земельных участков отображены на «Чертеже материалов по обоснованию».



### 3.2 Анализ положений документов территориального планирования и градостроительного зонирования территории

Для оценки возможного формирования земельных участков в соответствии с обозначенными целями, кроме изучения фактического использования была проанализирована утвержденная градостроительная документация для данной территории.

В соответствии с Генеральным планом муниципального образования «Лобановское сельское поселение» Пермского муниципального района Пермского края, утвержденного решением Земского Собрания Пермского муниципального района 27.07.2018 № 336 (в ред. решения Земского Собрания Пермского муниципального района от 24.03.2022 № 212), территория проектирования расположена в зоне застройки жилыми домами.

В соответствии с картой градостроительного зонирования Правил землепользования и застройки муниципального образования «Лобановское сельское поселение» Пермского муниципального района Пермского края территория проектирования расположена в зоне Ж-1 «Зона застройки индивидуальными жилыми домами» (реестровый номер 59:32-7.308).

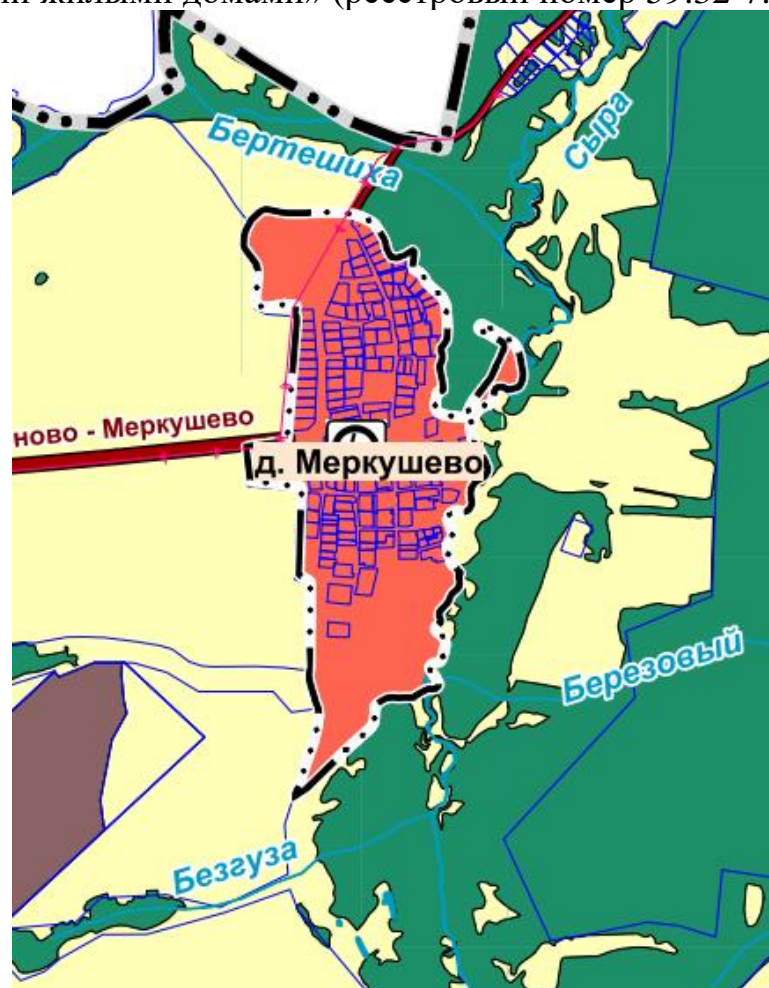


Рисунок 3 - Фрагмент «Карта функциональных зон поселения. Карта планируемого размещения объектов местного значения поселения»



Рисунок 4 - Фрагмент «Карта градостроительного зонирования территории»

### Ж-1. Зона застройки индивидуальными жилыми домами

Описание видов разрешенного использования в территориальной зоне застройки индивидуальными жилыми домами (Ж-1) представлено в таблице 1, в соответствии с Правилами землепользования и застройки муниципального образования «Лобановское сельское поселение» Пермского муниципального района Пермского края.

Таблица 1

#### Описание видов разрешенного использования в зоне застройки индивидуальными жилыми домами (Ж-1)

Виды разрешенного использования земельного участка, установленные классификатором		Описание видов разрешенного использования земельных участков и объектов капитального строительства, в т. ч. вспомогательные виды разрешенного использования
Кодовое обозначение	Наименование	
<b>Основные виды разрешенного использования</b>		
2.1	Для индивидуального жилищного строительства	Размещение жилого дома (отдельно стоящего здания количеством надземных этажей не более чем три, высотой не более двадцати метров, которое состоит из комнат и помещений вспомогательного использования, предназначенных для удовлетворения гражданами бытовых и иных нужд, связанных с их проживанием в таком здании, не предназначенного для раздела на самостоятельные объекты недвижимости); выращивание сельскохозяйственных культур; размещение гаражей для собственных нужд и хозяйственных построек
2.2	Для ведения личного подсобного хозяйства (приусадебный земельный участок)	Размещение жилого дома, указанного в описании вида разрешенного использования с кодом 2.1; производство сельскохозяйственной продукции; размещение гаража и иных вспомогательных сооружений; содержание сельскохозяйственных животных
2.3	Блокированная жилая застройка	Размещение жилого дома, имеющего одну или несколько общих стен с соседними жилыми домами (количеством этажей не более чем три, при общем количестве совмещенных домов не более десяти и каждый из которых предназначен для проживания одной семьи, имеет общую стену (общие стены) без проемов с соседним домом или соседними домами, расположен на отдельном земельном участке и имеет выход на территорию общего пользования (жилые дома блокированной застройки); разведение декоративных и плодовых деревьев, овощных и ягодных культур; размещение гаражей для собственных нужд и иных вспомогательных сооружений; обустройство спортивных и детских площадок, площадок для отдыха
2.7.1	Хранение автотранспорта	Размещение отдельно стоящих и пристроенных гаражей, в том числе подземных, предназначенных для хранения автотранспорта, в том числе с разделением на машино-места, за исключением гаражей, размещение которых предусмотрено содержанием видов разрешенного использования с кодами 2.7.2, 4.9



2.7.2	Размещение гаражей для собственных нужд	Размещение для собственных нужд отдельно стоящих гаражей и (или) гаражей, блокированных общими стенами с другими гаражами в одном ряду, имеющих общие с ними крышу, фундамент и коммуникации
3.1	Коммунальное обслуживание	Размещение зданий и сооружений в целях обеспечения физических и юридических лиц коммунальными услугами. Содержание данного вида разрешенного использования включает в себя содержание видов разрешенного использования с кодами 3.1.1 - 3.1.2
3.1.1	Предоставление коммунальных услуг	Размещение зданий и сооружений, обеспечивающих поставку воды, тепла, электричества, газа, отвод канализационных стоков, очистку и уборку объектов недвижимости (котельных, водозаборов, очистных сооружений, насосных станций, водопроводов, линий электропередач, трансформаторных подстанций, газопроводов, линий связи, телефонных станций, канализаций, стоянок, гаражей и мастерских для обслуживания уборочной и аварийной техники, сооружений, необходимых для сбора и плавки снега)
3.1.2	Административные здания организаций, обеспечивающих предоставление коммунальных услуг	Размещение зданий, предназначенных для приема физических и юридических лиц в связи с предоставлением им коммунальных услуг
3.3	Бытовое обслуживание	Размещение объектов капитального строительства, предназначенных для оказания населению или организациям бытовых услуг (мастерские мелкого ремонта, ателье, бани, парикмахерские, прачечные, химчистки, похоронные бюро)
3.4.1	Амбулаторно-поликлиническое обслуживание	Размещение объектов капитального строительства, предназначенных для оказания гражданам амбулаторнополиклинической медицинской помощи (поликлиники, фельдшерские пункты, пункты здравоохранения, центры матери и ребенка, диагностические центры, молочные кухни, станции донорства крови, клинические лаборатории)
3.5.1	Дошкольное, начальное и среднее общее образование	Размещение объектов капитального строительства, предназначенных для просвещения, дошкольного, начального и среднего общего образования (детские ясли, детские сады, школы, лицеи, гимназии, художественные, музыкальные школы, образовательные кружки и иные организации, осуществляющие деятельность по воспитанию, образованию и просвещению), в том числе зданий, спортивных сооружений, предназначенных для занятия обучающихся физической культурой и спортом
4.4	Магазины	Размещение объектов капитального строительства, предназначенных для продажи товаров, торговая площадь которых составляет до 5000 кв. м
4.6	Общественное питание	Размещение объектов капитального строительства в целях устройства мест общественного питания (рестораны, кафе, столовые, закусочные, бары)
5.1.3	Площадки для занятий спортом	Размещение площадок для занятия спортом и физкультурой на открытом воздухе (физкультурные площадки, беговые дорожки, поля для спортивной игры)

12.0.1	Улично-дорожная сеть	Размещение объектов улично-дорожной сети: автомобильных дорог, трамвайных путей и пешеходных тротуаров в границах населенных пунктов, пешеходных переходов, бульваров, площадей, проездов, велодорожек и объектов велотранспортной и инженерной инфраструктуры; размещение придорожных стоянок (парковок) транспортных средств в границах городских улиц и дорог, за исключением предусмотренных видами разрешенного использования с кодами 2.7.1, 4.9, 7.2.3, а также некапитальных сооружений, предназначенных для охраны транспортных средств
12.0.2	Благоустройство территории	Размещение декоративных, технических, планировочных, конструктивных устройств, элементов озеленения, различных видов оборудования и оформления, малых архитектурных форм, некапитальных нестационарных строений и сооружений, информационных щитов и указателей, применяемых как составные части благоустройства территории, общественных туалетов
13.2	Ведение садоводства	Осуществление отдыха и (или) выращивания гражданами для собственных нужд сельскохозяйственных культур; размещение для собственных нужд садового дома, жилого дома, указанного в описании вида разрешенного использования с кодом 2.1, хозяйственных построек и гаражей для собственных нужд
<b>Условно разрешенные виды использования</b>		
1.3	Овощеводство	Осуществление хозяйственной деятельности на сельскохозяйственных угодьях, связанной с производством картофеля, листовых, плодовых, луковичных и бахчевых сельскохозяйственных культур, в том числе с использованием теплиц
2.1.1	Малозэтажная многоквартирная жилая застройка	Размещение малозэтажных многоквартирных домов (многоквартирные дома высотой до 4 этажей, включая мансардный); обустройство спортивных и детских площадок, площадок для отдыха; размещение объектов обслуживания жилой застройки во встроенных, пристроенных и встроенно-пристроенных помещениях малоэтажного многоквартирного дома, если общая площадь таких помещений в малоэтажном многоквартирном доме не составляет более 15% общей площади помещений дома
3.2	Социальное обслуживание	Размещение зданий, предназначенных для оказания гражданам социальной помощи. Содержание данного вида разрешенного использования включает в себя содержание видов разрешенного использования с кодами 3.2.1-3.2.4
3.6	Культурное развитие	Размещение зданий и сооружений, предназначенных для размещения объектов культуры. Содержание данного вида разрешенного использования включает в себя содержание видов разрешенного использования с кодами 3.6.1 - 3.6.3
3.6.2	Парки культуры и отдыха	Размещение парков культуры и отдыха
3.7	Религиозное использование	Размещение зданий и сооружений религиозного использования. Содержание данного вида разрешенного использования включает в себя содержание видов разрешенного использования с кодами 3.7.1 - 3.7.2
3.8	Общественное управление	Размещение зданий, предназначенных для размещения органов и организаций общественного управления. Содержание данного вида разрешенного использования включает в себя содержание видов разрешенного использования с кодами 3.8.1 - 3.8.2

4.5	Банковская и страховая деятельность	Размещение объектов капитального строительства, предназначенных для размещения организаций, оказывающих банковские и страховые услуги
4.7	Гостиничное обслуживание	Размещение гостиниц
4.9	Служебные гаражи	Размещение постоянных или временных гаражей, стоянок для хранения служебного автотранспорта, используемого в целях осуществления видов деятельности, предусмотренных видами разрешенного использования с кодами 3.0, 4.0, а также для стоянки и хранения транспортных средств общего пользования, в том числе в депо
5.1	Спорт	Размещение зданий и сооружений для занятия спортом. Содержание данного вида разрешенного использования включает в себя содержание видов разрешенного использования с кодами 5.1.1 - 5.1.7
5.1.2	Обеспечение занятий спортом в помещениях	Размещение спортивных клубов, спортивных залов, бассейнов, физкультурно-оздоровительных комплексов в зданиях и сооружениях
6.8	Связь	Размещение объектов связи, радиовещания, телевидения, включая воздушные радиорелейные, надземные и подземные кабельные линии связи, линии радиофикации, антенные поля, усилительные пункты на кабельных линиях связи, инфраструктуру спутниковой связи и телерадиовещания, за исключением объектов связи, размещение которых предусмотрено содержанием видов разрешенного использования с кодами 3.1.1, 3.2.3
8.3	Обеспечение внутреннего правопорядка	Размещение объектов капитального строительства, необходимых для подготовки и поддержания в готовности органов внутренних дел, Росгвардии и спасательных служб, в которых существует военизированная служба; размещение объектов гражданской обороны, за исключением объектов гражданской обороны, являющихся частями производственных зданий

Предельные (минимальные и (или) максимальные) размеры земельных участков, предельные параметры разрешенного строительства, реконструкции объектов капитального строительства, расположенных в зоне Ж-1, приведены в таблице 2.

Предельные (минимальные и (или) максимальные) размеры земельных участков, в том числе их площадь, применяются исключительно при образовании и изменении земельных участков. Не применяется для ранее учтенных земельных участков, внесенных в Единый государственный реестр недвижимости до 31.01.1998, в случае, если их уточняемая или изменяемая площадь составляет менее минимального установленного размера либо более максимального установленного размера».

Таблица 2

**Предельные (минимальные и (или) максимальные) размеры земельных участков, предельные параметры разрешенного строительства, реконструкции объектов капитального строительства, расположенных в зоне Ж-1**

№ п/п	Код вида использования	Наименование параметра	Значение параметра	Единица измерения
1) Предельные размеры земельных участков и предельные параметры разрешенного строительства, реконструкции объектов капитального строительства, установленные в соответствии с частью 1 статьи 38 Градостроительного кодекса Российской Федерации				
1.		Максимальная площадь земельного участка	Не подлежат установлению	
2.		Минимальная площадь земельного участка за исключением видов использования:	Не подлежат установлению	
	2.1	Для индивидуального жилищного строительства	300	кв. м
	2.2	Для ведения личного подсобного хозяйства (приусадебный земельный участок)	300	кв. м
	13.2	Ведение садоводства	300	кв. м
3.		Минимальные отступы от границ земельных участков в целях определения мест допустимого размещения зданий, строений, сооружений, за пределами которых запрещено строительство зданий, строений, сооружений за исключением видов использования:	3	м
	2.3	Блокированная жилая застройка	Не подлежат установлению	
	2.7.1	Хранение автотранспорта	Не подлежат установлению	
	2.7.2	Размещение гаражей для собственных нужд	Не подлежат установлению	
4.		Предельное количество этажей за исключением видов использования:	3	этаж
	2.1.1	Малоэтажная многоквартирная жилая застройка	4	этаж
5.		Максимальный процент застройки в границах земельного участка, определяемый как отношение суммарной площади земельного участка, которая может быть застроена, ко всей площади земельного участка за исключением видов использования:	35	%
	2.3	Блокированная жилая застройка	Не подлежат установлению	
	2.7.1	Хранение автотранспорта	Не подлежат установлению	
	2.7.2	Размещение гаражей для собственных нужд	Не подлежат установлению	

### 3.3 Зоны с особыми условиями использования территории

Планировочным ограничением развития территории является наличие зон с особыми условиями использования территории. В соответствии с действующим законодательством к зонам с особыми условиями использования территории относятся — охранные, санитарно-защитные зоны, зоны охраны объектов культурного наследия (памятников истории и культуры) народов Российской Федерации, водоохранные зоны, зоны затопления, подтопления, зоны санитарной охраны источников питьевого и хозяйственно-бытового водоснабжения, зоны охраняемых объектов, иные зоны.

Проектируемая территория частично находится в зонах с особыми условиями использования:

Таблица 3

Охранные зоны инженерных коммуникаций, границы которых содержатся в едином государственном реестре недвижимости

<b>Охранные зоны объектов электросетевого хозяйства:</b>	
59:32-6.1524	Охранная зона трансформаторной подстанции ТП-6343
59:32-6.2336	Охранная зона ВЛ-10кВ ф.Буртым от ПС Лобаново Коян.уч
59:32-6.4997	Охранная зона ВЛ 0,4кВ ф.№1 (сущ.оп.№11-№12) от ТП-66343, ВЛ 0,4кВ ф.№1 (сущ.оп.№13-№13-3) от ТП-66343 (ВЛ-0,4кВ ф.2 сущ.оп.13-оп.13.3 от ТП-66343), ВЛ 0,4кВ ф.1 (оп.№3/5-4-оп.№3/5-7) от ТП-66343, ВЛ 0,4кВ ф.1 (оп.№3/5-3-оп.№3/5-4) от ТП-66343, ВЛ 0,4кВ ф.1 от ТП-66343
59:32-6.5386	Охранная зона ВЛ 0,4кВ №1 (от оп.№ 8/5-оп.№8/6) ТП-66343
59:32-6.6411	Охранная зона ВЛ-0,4кВ ф.1 (оп.№8/1-оп.№8/5) от ТП-66343
59:32-6.498	Охранная зона объекта: «ВЛ-0,4кВ Ф.1 от ТП-66343 д. Меркушево Коян.уч»
59:32-6.1213	Охранная зона ВЛ-10кВ ф. Буртым ОТ ПС «ЛОБАНОВО»
<b>Охранная зона транспорта:</b>	
59:32-6.553	Зона с особыми условиями использования - Приаэродромная территория аэродрома аэропорта Большое Савино
<b>Публичные сервитуты:</b>	
59:32-6.6560	Публичный сервитут для размещения объекта электросетевого хозяйства «ВЛ 0,4кВ ф.№1 (сущ.оп.№11-№12), (сущ.оп.№13-№13-3) от ТП-66343 (ВЛ-0,4кВ ф.2 сущ.оп.13-оп.13.3 от ТП-66343), ВЛ 0,4кВ ф.1 (оп.№3/5-4-оп.№3/5-7), (оп.№3/5-3-оп.№3/5-4) от ТП-66343»
59:32-6.6845	Публичный сервитут для размещения объекта электросетевого хозяйства «ВЛ0,4кВ №1 (от оп.№ 8/5-оп.№8/6) ТП-66343»
59:32-6.7140	Публичный сервитут для размещения объекта электросетевого хозяйства «ВЛ-0,4кВ Ф.1 от ТП-66343 д. Меркушево Коян.уч»
<b>Зоны охраны природных объектов:</b>	
59:32-6.2918	Водоохранная зона малых рек, впадающих в Камское водохранилище на территории Пермского края, Часть 125
59:32-6.2919	Прибрежная защитная полоса малых рек, впадающих в Камское водохранилище на территории Пермского края, Часть 125
<b>Особо охраняемые природные территории:</b>	
59:00-15.13	Пермское лесничество в Пермском крае

## Правовой режим охранных зон

Охранная зона – территория с особыми условиями использования, которая устанавливается в порядке, определенном Правительством Российской Федерации, вокруг объектов инженерной, транспортной и иных инфраструктур в целях обеспечения охраны окружающей природной среды, нормальных условий эксплуатации таких объектов и исключения возможности их повреждения.

### *Охранные зоны объектов электросетевого хозяйства*

Размеры охранных зон электрических сетей и режим использования территорий, расположенных в таких зонах, устанавливаются в соответствии с Постановлением Правительства Российской Федерации от 24.01.2009 №160 «О порядке установления охранных зон объектов электросетевого хозяйства и особых условиях использования земельных участков, расположенных в границах таких зон». В случае отсутствия охранной зоны в сведениях ЕГРН, охранные зоны устанавливаются вдоль воздушных линий электропередачи, ограниченные линиями, отстоящими от крайних проводов, на расстоянии 2 метра для ВЛ до 1 кВ.

### *Охранная зона транспорта*

Согласно сведениям Единого государственного реестра недвижимости (далее – ЕГРН) территория проектирования полностью расположена в границах зоны с особыми условиями использования с реестровым номером 59:32-6.553 «Приаэродромная территория аэродрома аэропорта Большое Савино», утвержденная Постановлением Правительства Российской Федерации от 11.03.2010 г. №138 «Об утверждении Федеральных правил использования воздушного пространства Российской Федерации».

Запрещается размещать в полосах воздушных подходов на удалении до 30 км, а вне полос воздушных подходов - до 15 км от контрольной точки аэродрома объекты выбросов (размещения) отходов, животноводческие фермы, скотобойни и другие объекты, способствующие привлечению и массовому скоплению птиц.

### *Водоохранные зоны и прибрежные защитные полосы, береговые линии, береговые полосы*

Водоохранными зонами являются территории, которые примыкают к береговой линии (границам водного объекта) морей, рек, ручьев, каналов, озер, водохранилищ и на которых устанавливается специальный режим осуществления хозяйственной и иной деятельности в целях предотвращения загрязнения, засорения, заиления указанных водных объектов и истощения их вод, а также сохранения среды обитания водных биологических ресурсов и других объектов животного и растительного мира.

В границах водоохранных зон устанавливаются прибрежные защитные полосы, на территориях которых вводятся дополнительные ограничения хозяйственной и иной деятельности.

За пределами территорий городов и других населенных пунктов ширина водоохранной зоны рек, ручьев, каналов, озер, водохранилищ и ширина их прибрежной защитной полосы устанавливаются от местоположения

соответствующей береговой линии (границы водного объекта), а ширина водоохранной зоны морей и ширина их прибрежной защитной полосы - от линии максимального прилива. При наличии централизованных ливневых систем водоотведения и набережных границы прибрежных защитных полос этих водных объектов совпадают с парапетами набережных, ширина водоохранной зоны на таких территориях устанавливается от парапета набережной.

Ширина водоохранной зоны рек или ручьев устанавливается от их истока для рек или ручьев протяженностью:

- 1) до десяти километров - в размере пятидесяти метров;
- 2) от десяти до пятидесяти километров - в размере ста метров;
- 3) от пятидесяти километров и более - в размере двухсот метров.

Для реки, ручья протяженностью менее десяти километров от истока до устья водоохранная зона совпадает с прибрежной защитной полосой. Радиус водоохранной зоны для истоков реки, ручья устанавливается в размере пятидесяти метров.

Ширина прибрежной защитной полосы устанавливается в зависимости от уклона берега водного объекта и составляет тридцать метров для обратного или нулевого уклона, сорок метров для уклона до трех градусов и пятьдесят метров для уклона три и более градуса.

Для расположенных в границах болот проточных и сточных озер и соответствующих водотоков ширина прибрежной защитной полосы устанавливается в размере пятидесяти метров.

Ширина прибрежной защитной полосы реки, озера, водохранилища, являющихся средой обитания, местами воспроизводства, нереста, нагула, миграционными путями особо ценных водных биологических ресурсов (при наличии одного из показателей) и (или) используемых для добычи (вылова), сохранения таких видов водных биологических ресурсов и среды их обитания, устанавливается в размере двухсот метров независимо от уклона берега.

На территориях населенных пунктов при наличии централизованных ливневых систем водоотведения и набережных границы прибрежных защитных полос совпадают с парапетами набережных. Ширина водоохранной зоны на таких территориях устанавливается от парапета набережной. При отсутствии набережной ширина водоохранной зоны, прибрежной защитной полосы измеряется от местоположения береговой линии (границы водного объекта).

В границах водоохранных зон запрещаются:

- 1) использование сточных вод в целях повышения почвенного плодородия;
- 2) размещение кладбищ, скотомогильников, объектов размещения отходов производства и потребления, химических, взрывчатых, токсичных, отравляющих и ядовитых веществ, пунктов захоронения радиоактивных отходов, а также загрязнение территории загрязняющими веществами, предельно допустимые концентрации которых в водах водных объектов рыбохозяйственного значения не установлены;

- 3) осуществление авиационных мер по борьбе с вредными организмами;

4) движение и стоянка транспортных средств (кроме специальных транспортных средств), за исключением их движения по дорогам и стоянки на дорогах и в специально оборудованных местах, имеющих твердое покрытие;

5) строительство и реконструкция автозаправочных станций, складов горюче-смазочных материалов (за исключением случаев, если автозаправочные станции, склады горюче-смазочных материалов размещены на территориях портов, инфраструктуры внутренних водных путей, в том числе баз (сооружений) для стоянки маломерных судов, объектов органов федеральной службы безопасности), станций технического обслуживания, используемых для технического осмотра и ремонта транспортных средств, осуществление мойки транспортных средств;

б) хранение пестицидов и агрохимикатов (за исключением хранения агрохимикатов в специализированных хранилищах на территориях морских портов за пределами границ прибрежных защитных полос), применение пестицидов и агрохимикатов;

7) сброс сточных, в том числе дренажных, вод;

8) разведка и добыча общераспространенных полезных ископаемых (за исключением случаев, если разведка и добыча общераспространенных полезных ископаемых осуществляются пользователями недр, осуществляющими разведку и добычу иных видов полезных ископаемых, в границах предоставленных им в соответствии с законодательством Российской Федерации о недрах горных отводов и (или) геологических отводов на основании утвержденного технического проекта в соответствии со статьей 19.1 Закона Российской Федерации от 21 февраля 1992 года N 2395-1 "О недрах").

В отношении территорий ведения гражданами садоводства или огородничества для собственных нужд, размещенных в границах водоохранных зон и не оборудованных сооружениями для очистки сточных вод, до момента их оборудования такими сооружениями и (или) подключения к системам, указанным в пункте 1 части 16 настоящей статьи, допускается применение приемников, изготовленных из водонепроницаемых материалов, предотвращающих поступление загрязняющих веществ, иных веществ и микроорганизмов в окружающую среду.

На территориях, расположенных в границах водоохранных зон и занятых защитными лесами, особо защитными участками лесов, наряду с ограничениями, установленными частью 15 настоящей статьи, действуют ограничения, предусмотренные установленными лесным законодательством правовым режимом защитных лесов, правовым режимом особо защитных участков лесов.

границах прибрежных защитных полос наряду с установленными частью 15 настоящей статьи ограничениями запрещаются:

- 1) распашка земель;
- 2) размещение отвалов размываемых грунтов;
- 3) выпас сельскохозяйственных животных и организация для них летних лагерей, ванн.

Установление границ водоохранных зон и границ прибрежных защитных полос водных объектов, в том числе обозначение на местности посредством



специальных информационных знаков, осуществляется в порядке, установленном Правительством Российской Федерации.

Полоса земли вдоль береговой линии (границы водного объекта) водного объекта общего пользования (береговая полоса) предназначается для общего пользования. Ширина береговой полосы водных объектов общего пользования составляет двадцать метров, за исключением береговой полосы каналов, а также рек и ручьев, протяженность которых от истока до устья не более чем десять километров. Ширина береговой полосы каналов, а также рек и ручьев, протяженность которых от истока до устья не более чем десять километров, составляет пять метров.

## **ПРИЛОЖЕНИЯ**

### Экспликация земельных участков фактического землепользования

№	Кадастровый номер земельного участка	Адрес земельного участка	Вид права на земельный участок	Вид разрешенного использования	Площадь по документу (кв.м.)
1	59:32:0000000:347 (59:32:1310002:14)	Пермский край, Пермский р-н, Лобановское с/п, д. Меркушево, снт Мотор, участок 931	Собственность	Для садоводства	922
2	59:32:0000000:347 (59:32:1310001:10)	Пермский край, Пермский р-н, Лобановское с/п, д. Меркушево, снт Мотор, участок 931	Собственность	Для садоводства	582
3	59:32:1290001:264	Российская Федерация, край Пермский, муниципальный округ Пермский, деревня Меркушево, улица Лазурная, з/у 53	Собственность	отдельно стоящие многоквартирные жилые дома с приусадебными участками этажностью не выше 3 этажей	1650
4	59:32:1310001:1	Российская Федерация, край Пермский, муниципальный округ Пермский, деревня Меркушево, улица Янтарная, з/у 17	Собственность	Для ведения личного подсобного хозяйства	2189
5	59:32:1310001:100	Российская Федерация, край Пермский, м.о. Пермский, д. Меркушево, ул. Лазурная, зу 15	Общая долевая собственность	Отдельно стоящие многоквартирные жилые дома с приусадебными участками этажностью не выше 3 этажей	804
6	59:32:1310001:101	Российская Федерация, край Пермский, муниципальный округ Пермский, деревня Меркушево, улица Лазурная, з/у 15а	Собственность	для ведения личного подсобного хозяйства	692
7	59:32:1310001:102	Российская Федерация, край Пермский, муниципальный округ Пермский, деревня Меркушево, улица Лазурная, з/у 15б	Собственность	Для ведения садоводства	804
8	59:32:1310001:103	Пермский край, Пермский р-н, Лобановское с/п, д. Меркушево	Собственность	для ведения личного подсобного хозяйства	1000
9	59:32:1310001:107	Российская Федерация, край Пермский, муниципальный округ Пермский, деревня Меркушево, улица Бирюзовая, з/у 32	Собственность	Для ведения садоводства	1000
10	59:32:1310001:116	Российская Федерация, край Пермский, муниципальный округ Пермский, деревня Меркушево, улица Бирюзовая, з/у 25	Собственность	Для садоводства	597

11	59:32:1310001:129	Российская Федерация, край Пермский, муниципальный округ Пермский, деревня Меркушево, улица Янтарная, з/у 32	Собственность	Для садоводства	710
12	59:32:1310001:130	Российская Федерация, край Пермский, муниципальный округ Пермский, деревня Меркушево, улица Лазурная, з/у 19а	Собственность	Для ведения личного подсобного хозяйства	467
13	59:32:1310001:136	Пермский край, Пермский район, Лобановское сельское поселение, д. Меркушево, ул. Лазурная, 10	Собственность	Для ведения личного подсобного хозяйства	1488
14	59:32:1310001:137	Российская Федерация, край Пермский, муниципальный округ Пермский, деревня Меркушево, улица Янтарная, з/у 29	Собственность	Для личного подсобного хозяйства	3160
15	59:32:1310001:141	Российская Федерация, край Пермский, муниципальный округ Пермский, деревня Меркушево, улица Бирюзовая, з/у 19а	Собственность	Для ведения личного подсобного хозяйства	3100
16	59:32:1310001:142	Пермский край, р-н Пермский, д. Меркушево	Общая долевая собственность	Для ведения личного подсобного хозяйства	2500
17	59:32:1310001:144	Российская Федерация, край Пермский, муниципальный округ Пермский, деревня Меркушево, улица Лазурная, з/у 21	Собственность	Для ведения личного подсобного хозяйства	1500
18	59:32:1310001:148	Российская Федерация, край Пермский, м.о. Пермский, д Меркушево, ул Лазурная, зу 65	Собственность	Для садоводства	1650
19	59:32:1310001:149	Российская Федерация, край Пермский, муниципальный округ Пермский, деревня Меркушево, улица Лазурная, з/у 61	Собственность	Для личного подсобного хозяйства	1430
20	59:32:1310001:153	Российская Федерация, край Пермский, м.о. Пермский, д Меркушево, ул Янтарная, зу 15а	Собственность	Для личного подсобного хозяйства	1403
21	59:32:1310001:154	Российская Федерация, край Пермский, муниципальный округ Пермский, деревня Меркушево, улица Лазурная, з/у 35	Собственность	Для садоводства	2717
22	59:32:1310001:155	Российская Федерация, край Пермский, м.о. Пермский, д Меркушево, ул Лазурная, зу 44	Общая долевая собственность	Для садоводства	1800

23	59:32:1310001:156	Российская Федерация, край Пермский, муниципальный округ Пермский, деревня Меркушево, улица Лазурная, з/у 41а	Собственность	Для садоводства	2000
24	59:32:1310001:157	Пермский край, Пермский р-н, Лобановское с/п, д. Меркушево	Собственность	Для садоводства	600
25	59:32:1310001:158	Российская Федерация, край Пермский, муниципальный округ Пермский, деревня Меркушево, улица Лазурная, з/у 18	Собственность	Для садоводства	1632
26	59:32:1310001:159	Российская Федерация, край Пермский, муниципальный округ Пермский, деревня Меркушево, улица Лазурная, з/у 27/1	Собственность	отдельно стоящие многоквартирные жилые дома с приусадебными участками этажностью не выше трех этажей	700
27	59:32:1310001:160	Российская Федерация, край Пермский, муниципальный округ Пермский, деревня Меркушево, улица Янтарная, з/у 38	Собственность	Для ведения личного подсобного хозяйства	2999
28	59:32:1310001:167	Пермский край, Пермский р-н, Лобановское с/п, д. Меркушево	Общая долевая собственность	Для огородничества	1500
29	59:32:1310001:169	Российская Федерация, край Пермский, муниципальный округ Пермский, деревня Меркушево, улица Лазурная, з/у 27а	Собственность	Для огородничества	1373
30	59:32:1310001:170	Российская Федерация, край Пермский, муниципальный округ Пермский, деревня Меркушево, улица Лазурная, з/у 25а	Собственность	Для ведения личного подсобного хозяйства	1154
31	59:32:1310001:171	Российская Федерация, край Пермский, муниципальный округ Пермский, деревня Меркушево, улица Лазурная, з/у 25	Общая долевая собственность	Для личного подсобного хозяйства	2331
32	59:32:1310001:172	Российская Федерация, край Пермский, муниципальный округ Пермский, деревня Меркушево, улица Лазурная, з/у 29	Собственность	Для огородничества	1900
33	59:32:1310001:173	Российская Федерация, край Пермский, муниципальный округ Пермский, деревня Меркушево, улица Янтарная, з/у 19	Собственность	Отдельно стоящие многоквартирные жилые дома с приусадебными участками этажностью не выше 3 этажей	1650
34	59:32:1310001:174	Российская Федерация, край Пермский, муниципальный округ Пермский, деревня Меркушево, улица Лазурная, з/у 33	Собственность	Для огородничества	1100
35	59:32:1310001:175	Пермский край, Пермский р-н, Лобановское с/п, д. Меркушево	Общая долевая собственность	Для огородничества	800

36	59:32:1310001:176	Пермский край, Пермский район, д. Меркушево	Собственность	Для личного подсобного хозяйства	1000
37	59:32:1310001:177	Российская Федерация, край Пермский, м.о. Пермский, д Меркушево, ул Бирюзовая, зу 23	Общая долевая собственность	Отдельно стоящие многоквартирные жилые дома с приусадебными участками этажностью не выше 3 этажей	1457
38	59:32:1310001:178	Российская Федерация, край Пермский, муниципальный округ Пермский, деревня Меркушево, улица Лазурная, з/у 21а	Собственность	Для личного подсобного хозяйства	2003
39	59:32:1310001:180	Российская Федерация, край Пермский, муниципальный округ Пермский, деревня Меркушево, улица Бирюзовая, з/у 21	Собственность	Для садоводства	1595
40	59:32:1310001:181	Российская Федерация, край Пермский, муниципальный округ Пермский, деревня Меркушево, улица Лазурная, з/у 14	Собственность	Для ведения личного подсобного хозяйства	1604
41	59:32:1310001:182	Российская Федерация, край Пермский, м.о. Пермский, д Меркушево, ул Янтарная, зу 31	Собственность	Для садоводства	1071
42	59:32:1310001:183	Российская Федерация, край Пермский, муниципальный округ Пермский, деревня Меркушево, улица Лазурная, з/у 73	Собственность	Для садоводства	1100
43	59:32:1310001:184	Российская Федерация, край Пермский, муниципальный округ Пермский, деревня Меркушево, улица Лазурная, з/у 4	Собственность	Отдельно стоящие многоквартирные жилые дома с приусадебными участками этажностью не выше 3 этажей	1099
44	59:32:1310001:186	Российская Федерация, край Пермский, муниципальный округ Пермский, деревня Меркушево, улица Лазурная, з/у 26	Собственность	Для личного подсобного хозяйства	1536
45	59:32:1310001:187	Российская Федерация, край Пермский, муниципальный округ Пермский, деревня Меркушево, улица Янтарная, з/у 1	Собственность	Для садоводства	1100
46	59:32:1310001:188	Российская Федерация, край Пермский, муниципальный округ Пермский, деревня Меркушево, улица Янтарная, з/у 24	Собственность	Для ведения личного подсобного хозяйства	866
47	59:32:1310001:19	Российская Федерация, край Пермский, муниципальный округ Пермский, деревня Меркушево, улица Лазурная, з/у 36	Собственность	для личного подсобного хозяйства	1074
48	59:32:1310001:191	Российская Федерация, край Пермский, м.о. Пермский, д Меркушево, ул Бирюзовая, зу 37	Собственность	Для ведения личного подсобного хозяйства	1000

49	59:32:1310001:192	Российская Федерация, край Пермский, м.о. Пермский, д Меркушево, ул Янтарная, зу 2а	Собственность	Для индивидуального жилищного строительства	750
50	59:32:1310001:193	Российская Федерация, край Пермский, муниципальный округ Пермский, деревня Меркушево, улица Лазурная, з/у 2	Общая долевая собственность	Для личного подсобного хозяйства	1500
51	59:32:1310001:194	Российская Федерация, край Пермский, муниципальный округ Пермский, деревня Меркушево, улица Бирюзовая, з/у 15	Собственность	Для личного подсобного хозяйства	1005
52	59:32:1310001:195	Российская Федерация, край Пермский, муниципальный округ Пермский, деревня Меркушево, улица Янтарная, з/у 12	Собственность	Для личного подсобного хозяйства	1050
53	59:32:1310001:196	Российская Федерация, край Пермский, муниципальный округ Пермский, деревня Меркушево, улица Бирюзовая, з/у 13	Собственность	Для личного подсобного хозяйства	1130
54	59:32:1310001:198	Российская Федерация, край Пермский, муниципальный округ Пермский, деревня Меркушево, улица Янтарная, з/у 3	Собственность	Для личного подсобного хозяйства	1200
55	59:32:1310001:2	Российская Федерация, край Пермский, муниципальный округ Пермский, деревня Меркушево, улица Янтарная, з/у 11	Собственность	Для личного подсобного хозяйства	1338
56	59:32:1310001:200	Российская Федерация, край Пермский, м.о. Пермский, д Меркушево, ул Лазурная, зу 24	Собственность	Для садоводства	1998
57	59:32:1310001:204	Российская Федерация, край Пермский, муниципальный округ Пермский, деревня Меркушево, улица Лазурная, з/у 6	Собственность	Для личного подсобного хозяйства	1253
58	59:32:1310001:212	Российская Федерация, край Пермский, муниципальный округ Пермский, деревня Меркушево, улица Янтарная, з/у 13а	Собственность	Для личного подсобного хозяйства	1350
59	59:32:1310001:213	Российская Федерация, край Пермский, муниципальный округ Пермский, деревня Меркушево, улица Лазурная, з/у 27	Собственность	отдельно стоящие многоквартирные жилые дома с приусадебными участками этажностью не выше трех этажей	700
60	59:32:1310001:214	Пермский край, Пермский район, Лобановское с/п, д. Меркушево	Собственность	Для строительства садового дома	1642
61	59:32:1310001:215	Российская Федерация, край Пермский, муниципальный округ Пермский, деревня Меркушево, улица Бирюзовая, з/у 19	Собственность	Для ведения личного подсобного хозяйства	1067

62	59:32:1310001:217	Российская Федерация, край Пермский, м.о. Пермский, д Меркушево, ул Бирюзовая, зу 1	Общая совместная собственность	Для личного подсобного хозяйства	1000
63	59:32:1310001:218	Российская Федерация, край Пермский, муниципальный округ Пермский, деревня Меркушево, улица Лазурная, з/у 23	Собственность	Для ведения личного подсобного хозяйства	1330
64	59:32:1310001:224	Пермский край, Пермский р-н, Лобановское с/п, д. Меркушево	Собственность	Для личного подсобного хозяйства	2331
65	59:32:1310001:229	Пермский край, Пермский р-н, Лобановское с/п, д. Меркушево	Общая долевая собственность	Для личного подсобного хозяйства	2500
66	59:32:1310001:230	Российская Федерация, край Пермский, муниципальный округ Пермский, деревня Меркушево, улица Янтарная, з/у 21	Собственность	Для личного подсобного хозяйства	1568
67	59:32:1310001:232	Российская Федерация, край Пермский, муниципальный округ Пермский, деревня Меркушево, улица Янтарная, з/у 18	Собственность	Для строительства садового дома	1646
68	59:32:1310001:233	Пермский край, Пермский р-н, Лобановское с/п, д. Меркушево	Общая долевая собственность	Для ведения личного подсобного хозяйства	2140
69	59:32:1310001:234	Российская Федерация, край Пермский, м.о. Пермский, д Меркушево, ул Лазурная, зу 43	Общая долевая собственность	Для личного подсобного хозяйства	2006
70	59:32:1310001:235	Российская Федерация, край Пермский, муниципальный округ Пермский, деревня Меркушево, улица Янтарная, з/у 33	Собственность	Для садоводства	1070
71	59:32:1310001:236	Российская Федерация, край Пермский, муниципальный округ Пермский, деревня Меркушево, улица Лазурная, з/у 34	Собственность	Для личного подсобного хозяйства	1164
72	59:32:1310001:237	Пермский край, Пермский р-н, Лобановское с/п, д. Меркушево	Общая долевая собственность	Для личного подсобного хозяйства	1800
73	59:32:1310001:240	Российская Федерация, край Пермский, муниципальный округ Пермский, деревня Меркушево, улица Бирюзовая, з/у 26	Собственность	Для ведения личного подсобного хозяйства	1500
74	59:32:1310001:241	Пермский край, Пермский р-н, Лобановское с/п, д. Меркушево	Собственность	Для личного подсобного хозяйства	1000



75	59:32:1310001:242	Российская Федерация, край Пермский, муниципальный округ Пермский, деревня Меркушево, улица Янтарная, з/у 26	Собственность	Для личного подсобного хозяйства	1239
76	59:32:1310001:243	Российская Федерация, край Пермский, м.о. Пермский, д Меркушево, ул Лазурная, зу 71	Собственность	Для личного подсобного хозяйства	1783
77	59:32:1310001:246	Российская Федерация, край Пермский, муниципальный округ Пермский, деревня Меркушево, улица Бирюзовая, з/у 34	Собственность	Для личного подсобного хозяйства	1600
78	59:32:1310001:247	Пермский край, Пермский р-н, Лобановское с/п, д. Меркушево	Собственность	Для садоводства	343
79	59:32:1310001:248	Российская Федерация, край Пермский, муниципальный округ Пермский, деревня Меркушево, улица Лазурная, з/у 49	Собственность	Для ведения личного подсобного хозяйства	359
80	59:32:1310001:250	Пермский край, Пермский р-н, Лобановское с/п, д. Меркушево	Собственность	Для личного подсобного хозяйства	2156
81	59:32:1310001:252	Российская Федерация, край Пермский, муниципальный округ Пермский, деревня Меркушево, улица Лазурная, з/у 51	Собственность	Для ведения личного подсобного хозяйства	765
82	59:32:1310001:253	Российская Федерация, край Пермский, муниципальный округ Пермский, деревня Меркушево, улица Лазурная, з/у 47	Собственность	Для ведения личного подсобного хозяйства	1127
83	59:32:1310001:255	Российская Федерация, край Пермский, муниципальный округ Пермский, деревня Меркушево, улица Лазурная, з/у 53а	Собственность	Для ведения личного подсобного хозяйства	378
84	59:32:1310001:256	Российская Федерация, край Пермский, муниципальный округ Пермский, деревня Меркушево, улица Янтарная, з/у 15	Собственность	Для ведения личного подсобного хозяйства	2500
85	59:32:1310001:257	Российская Федерация, край Пермский, муниципальный округ Пермский, деревня Меркушево, улица Лазурная, з/у 39	Аренда	Для ведения личного подсобного хозяйства	1417
86	59:32:1310001:258	Российская Федерация, край Пермский, муниципальный округ Пермский, деревня Меркушево, улица Лазурная, з/у 40а	Собственность	Для ведения личного подсобного хозяйства	2025
87	59:32:1310001:259	Российская Федерация, край Пермский, муниципальный округ Пермский, деревня Меркушево, улица Лазурная, з/у 38А	Общая долевая собственность	Для ведения личного подсобного хозяйства	76

88	59:32:1310001:26	Российская Федерация, край Пермский, муниципальный округ Пермский, деревня Меркушево, улица Лазурная, з/у 55	Собственность	Для ведения личного подсобного хозяйства	1200
89	59:32:1310001:260	Российская Федерация, край Пермский, муниципальный округ Пермский, деревня Меркушево, улица Лазурная, з/у 12	Собственность	Под сад-огород	1100
90	59:32:1310001:263	Российская Федерация, край Пермский, м.о. Пермский, д Меркушево, ул Янтарная, зу 27	Собственность	для ведения личного подсобного хозяйства	1703
91	59:32:1310001:3	Российская Федерация, край Пермский, м.о. Пермский, д Меркушево, ул Лазурная, зу 20	Собственность	Для личного подсобного хозяйства	1338
92	59:32:1310001:32	Российская Федерация, край Пермский, муниципальный округ Пермский, деревня Меркушево, улица Янтарная, з/у 25	Собственность	Для садоводства	807
93	59:32:1310001:328	Российская Федерация, край Пермский, м.о. Пермский, д Меркушево, ул Бирюзовая, зу 27	Собственность	Для ведения личного подсобного хозяйства	500
94	59:32:1310001:330	Российская Федерация, край Пермский, м.о. Пермский, д Меркушево, ул Янтарная, зу 22а	Собственность	Для личного подсобного хозяйства	1098
95	59:32:1310001:334	Российская Федерация, край Пермский, муниципальный округ Пермский, деревня Меркушево, улица Лазурная, з/у 13	Собственность	Для организации личного подсобного хозяйства	913
96	59:32:1310001:338	Российская Федерация, край Пермский, муниципальный округ Пермский, деревня Меркушево, улица Лазурная, з/у 9	Собственность	Для организации личного подсобного хозяйства	1264
97	59:32:1310001:372	Российская Федерация, край Пермский, муниципальный округ Пермский, деревня Меркушево, улица Лазурная, з/у 16	Собственность	Для ведения личного подсобного хозяйства	1404
98	59:32:1310001:373	Пермский край, Пермский район, Лобановское сельское поселение, д. Меркушево, ул. Янтарная, 7	Собственность	Для ведения личного подсобного хозяйства	1404
99	59:32:1310001:378	Российская Федерация, край Пермский, муниципальный округ Пермский, деревня Меркушево, улица Янтарная, з/у 36	Собственность	Для ведения личного подсобного хозяйства	1650

100	59:32:1310001:379	Российская Федерация, край Пермский, муниципальный округ Пермский, деревня Меркушево, улица Лазурная, з/у 31а	Общая долевая собственность	для личного подсобного хозяйства	1400
101	59:32:1310001:380	Российская Федерация, край Пермский, муниципальный округ Пермский, деревня Меркушево, улица Лазурная, з/у 31	Собственность	для личного подсобного хозяйства	1000
102	59:32:1310001:381	Российская Федерация, край Пермский, муниципальный округ Пермский, деревня Меркушево, улица Лазурная, з/у 21б	Собственность	Для организации личного подсобного хозяйства	4157
103	59:32:1310001:382	Российская Федерация, край Пермский, муниципальный округ Пермский, деревня Меркушево, улица Лазурная, з/у 21в	Собственность	Для организации личного подсобного хозяйства	1018
104	59:32:1310001:383	Российская Федерация, край Пермский, муниципальный округ Пермский, деревня Меркушево, улица Лазурная, з/у 17а	Собственность	Для организации личного подсобного хозяйства	1004
105	59:32:1310001:384	Российская Федерация, край Пермский, муниципальный округ Пермский, деревня Меркушево, улица Лазурная, з/у 1000	Собственность	площадки для отдыха с элементами озеленения	1229
106	59:32:1310001:385	Российская Федерация, край Пермский, муниципальный округ Пермский, деревня Меркушево, улица Лазурная, з/у 13б	Собственность	Для организации личного подсобного хозяйства	1272
107	59:32:1310001:386	Российская Федерация, край Пермский, муниципальный округ Пермский, деревня Меркушево, улица Лазурная, з/у 13а	Собственность	Для организации личного подсобного хозяйства	1274
108	59:32:1310001:387	Российская Федерация, край Пермский, муниципальный округ Пермский, деревня Меркушево, улица Лазурная, з/у 9а	Собственность	Для организации личного подсобного хозяйства	1322
109	59:32:1310001:388	Российская Федерация, край Пермский, муниципальный округ Пермский, деревня Меркушево, улица Лазурная, з/у 17/1	Собственность	Для организации личного подсобного хозяйства	1276
110	59:32:1310001:391	Российская Федерация, край Пермский, муниципальный округ Пермский, деревня Меркушево, улица Бирюзовая, з/у 15а	Собственность	для личного подсобного хозяйства	701
111	59:32:1310001:392	Российская Федерация, край Пермский, муниципальный округ Пермский, деревня Меркушево, улица Лазурная, з/у 41	Собственность	для личного подсобного хозяйства	599

112	59:32:1310001:394	Российская Федерация, край Пермский, м.о. Пермский, д Меркушево, ул Янтарная, зу 28	Собственность	Для ведения личного подсобного хозяйства	1657
113	59:32:1310001:395	Российская Федерация, край Пермский, муниципальный округ Пермский, деревня Меркушево, улица Янтарная, з/у 26а	Собственность	Для ведения личного подсобного хозяйства	1000
114	59:32:1310001:398	Российская Федерация, край Пермский, муниципальный округ Пермский, деревня Меркушево, улица Бирюзовая, з/у 16	Собственность	отдельно стоящие многоквартирные жилые дома с приусадебными участками этажностью не выше 3 этажей	1678
115	59:32:1310001:399	Российская Федерация, край Пермский, м.о. Пермский, д Меркушево, ул Бирюзовая, зу 12	Собственность	отдельно стоящие многоквартирные жилые дома с приусадебными участками этажностью не выше 3 этажей	1606
116	59:32:1310001:400	Российская Федерация, край Пермский, муниципальный округ Пермский, деревня Меркушево, улица Бирюзовая, з/у 10	Собственность	отдельно стоящие многоквартирные жилые дома с приусадебными участками этажностью не выше 3 этажей	1508
117	59:32:1310001:401	Российская Федерация, край Пермский, муниципальный округ Пермский, деревня Меркушево, улица Бирюзовая, з/у 20	Собственность	отдельно стоящие многоквартирные жилые дома с приусадебными участками этажностью не выше 3 этажей	1731
118	59:32:1310001:402	Российская Федерация, край Пермский, муниципальный округ Пермский, деревня Меркушево, улица Бирюзовая, з/у 18	Собственность	отдельно стоящие многоквартирные жилые дома с приусадебными участками этажностью не выше 3 этажей	1705
119	59:32:1310001:403	Российская Федерация, край Пермский, м.о. Пермский, д Меркушево, ул Бирюзовая, зу 2	Общая долевая собственность	отдельно стоящие многоквартирные жилые дома с приусадебными участками этажностью не выше 3 этажей	1295
120	59:32:1310001:404	Российская Федерация, край Пермский, муниципальный округ Пермский, деревня Меркушево, улица Бирюзовая, з/у 22	Собственность	отдельно стоящие многоквартирные жилые дома с приусадебными участками этажностью не выше 3 этажей	1996
121	59:32:1310001:405	Российская Федерация, край Пермский, муниципальный округ Пермский, деревня Меркушево, улица Бирюзовая, з/у 14	Собственность	отдельно стоящие многоквартирные жилые дома с приусадебными участками этажностью не выше 3 этажей	1660
122	59:32:1310001:407	Российская Федерация, край Пермский, муниципальный округ Пермский, деревня Меркушево, улица Бирюзовая, з/у 8	Общая долевая собственность	отдельно стоящие многоквартирные жилые дома с приусадебными жилыми участками этажностью не выше 3 этажей	1410
123	59:32:1310001:408	Российская Федерация, край Пермский, муниципальный округ Пермский, деревня Меркушево, улица Бирюзовая, з/у 30	Собственность	Отдельно стоящие многоквартирные жилые дома с приусадебными участками этажностью не выше 3 этажей	1514

124	59:32:1310001:410	Российская Федерация, край Пермский, муниципальный округ Пермский, деревня Меркушево, улица Бирюзовая, з/у 24	Собственность	отдельно стоящие многоквартирные жилые дома с приусадебными участками этажностью не выше 3 этажей	1985
125	59:32:1310001:411	Российская Федерация, край Пермский, муниципальный округ Пермский, деревня Меркушево, улица Лазурная, з/у 42	Собственность	Отдельно стоящие многоквартирные жилые дома с приусадебными участками этажностью не выше 3 этажей	1052
126	59:32:1310001:412	Российская Федерация, край Пермский, муниципальный округ Пермский, деревня Меркушево, улица Лазурная, з/у 71а	Общая долевая собственность	Отдельно стоящие многоквартирные жилые дома с приусадебными участками этажностью не выше 3 этажей	646
127	59:32:1310001:413	Российская Федерация, край Пермский, муниципальный округ Пермский, деревня Меркушево, улица Лазурная, з/у 42а	Собственность	Отдельно стоящие многоквартирные жилые дома с приусадебными участками этажностью не выше 3 этажей	1052
128	59:32:1310001:414	Российская Федерация, край Пермский, муниципальный округ Пермский, деревня Меркушево, улица Бирюзовая, з/у 1а	Собственность	Отдельно стоящие многоквартирные жилые дома с приусадебными участками этажностью не выше 3 этажей	1800
129	59:32:1310001:415	Российская Федерация, край Пермский, муниципальный округ Пермский, деревня Меркушево, улица Бирюзовая, з/у 2а	Собственность	Отдельно стоящие многоквартирные жилые дома с приусадебными участками этажностью не выше 3 этажей	2000
130	59:32:1310001:416	Российская Федерация, край Пермский, муниципальный округ Пермский, деревня Меркушево, улица Лазурная, з/у 69а	Собственность	отдельно стоящие многоквартирные жилые дома с приусадебными участками этажностью не выше 3 этажей (сады, огороды - для жилых домов с приусадебными участками)	510
131	59:32:1310001:417	Российская Федерация, край Пермский, муниципальный округ Пермский, деревня Меркушево, улица Лазурная, з/у 69	Общая долевая собственность	отдельно стоящие многоквартирные жилые дома с приусадебными участками этажностью не выше 3 этажей	459
132	59:32:1310001:420	Российская Федерация, край Пермский, муниципальный округ Пермский, деревня Меркушево, улица Лазурная, з/у 69б	Собственность	отдельно стоящие многоквартирные жилые дома с приусадебными участками этажностью не выше 3 этажей (сады, огороды - для жилых домов с приусадебными участками)	510
133	59:32:1310001:422	Российская Федерация, край Пермский, муниципальный округ Пермский, деревня Меркушево, улица Лазурная, з/у 61б	Аренда	Отдельно стоящие многоквартирные жилые дома с приусадебными участками этажностью не выше 3 этажей	1441
134	59:32:1310001:423	Пермский край, Пермский р-н, Лобановское с/п, д. Меркушево, ул. Лазурная, д. 75	Собственность	отдельно стоящие многоквартирные жилые дома с приусадебными участками этажностью не выше 3 этажей	1882

135	59:32:1310001:424	Российская Федерация, край Пермский, муниципальный округ Пермский, деревня Меркушево, улица Лазурная, з/у 19б	Аренда	Отдельно стоящие многоквартирные жилые дома с приусадебными участками этажностью не выше 3 этажей	930
136	59:32:1310001:425	Российская Федерация, край Пермский, муниципальный округ Пермский, деревня Меркушево, улица Лазурная, з/у 69г	Собственность	отдельно стоящие многоквартирные жилые дома с приусадебными участками этажностью не выше 3 этажей	684
137	59:32:1310001:426	Российская Федерация, край Пермский, муниципальный округ Пермский, деревня Меркушево, улица Лазурная, з/у 17б	Собственность	отдельно стоящие многоквартирные жилые дома с приусадебными участками этажностью не выше 3 этажей	625
138	59:32:1310001:427	Российская Федерация, край Пермский, муниципальный округ Пермский, деревня Меркушево, улица Лазурная, з/у 17	Собственность	отдельно стоящие многоквартирные жилые дома с приусадебными участками этажностью не выше 3 этажей	1475
139	59:32:1310001:428	Российская Федерация, край Пермский, муниципальный округ Пермский, деревня Меркушево, улица Бирюзовая, з/у 3а	Собственность	Отдельно стоящие многоквартирные жилые дома с приусадебными участками этажностью не выше 3 этажей	1249
140	59:32:1310001:48	Российская Федерация, край Пермский, муниципальный округ Пермский, деревня Меркушево, улица Лазурная, з/у 61а	Собственность	Для ведения личного подсобного хозяйства	1500
141	59:32:1310001:49	Пермский край, Пермский р-н, Лобановское с/п, д. Меркушево	Собственность	Для ведения личного подсобного хозяйства	1500
142	59:32:1310001:50	Российская Федерация, край Пермский, муниципальный округ Пермский, деревня Меркушево, улица Лазурная, з/у 19	Собственность	Для ведения личного подсобного хозяйства	1197
143	59:32:1310001:539	Российская Федерация, край Пермский, муниципальный округ Пермский, деревня Меркушево, улица Лазурная, з/у 63	Собственность	отдельно стоящие многоквартирные жилые дома с приусадебными участками этажностью не выше 3 этажей	2045
144	59:32:1310001:540	Российская Федерация, край Пермский, м.о. Пермский, д Меркушево, ул Янтарная, зу 42	Собственность	отдельно стоящие многоквартирные жилые дома с приусадебными участками этажностью не выше 3 этажей	2126
145	59:32:1310001:545	Российская Федерация, край Пермский, муниципальный округ Пермский, деревня Меркушево, улица Янтарная, з/у 20	Собственность	для ведения личного подсобного хозяйства	2485
146	59:32:1310001:546	Российская Федерация, край Пермский, муниципальный округ Пермский, деревня Меркушево, улица Бирюзовая, з/у 35	Собственность	Для индивидуального жилищного строительства	734

147	59:32:1310001:550	Российская Федерация, край Пермский, муниципальный округ Пермский, деревня Меркушево, улица Бирюзовая, з/у 33	Собственность	Для индивидуального жилищного строительства	998
148	59:32:1310001:551	Пермский край, Пермский р-н, д. Меркушево	Собственность	Для ведения личного подсобного хозяйства	1148
149	59:32:1310001:553	Российская Федерация, край Пермский, муниципальный округ Пермский, деревня Меркушево, улица Лазурная, з/у 69в	Собственность	для ведения личного подсобного хозяйства (приусадебный земельный участок)	558
150	59:32:1310001:558	Российская Федерация, край Пермский, муниципальный округ Пермский, деревня Меркушево, улица Бирюзовая, з/у 55	Аренда	Для ведения личного подсобного хозяйства (приусадебный земельный участок)	801
151	59:32:1310001:559	Российская Федерация, край Пермский, муниципальный округ Пермский, деревня Меркушево, улица Бирюзовая, з/у 57	Аренда	Для ведения личного подсобного хозяйства (приусадебный земельный участок)	801
152	59:32:1310001:560	Российская Федерация, край Пермский, муниципальный округ Пермский, деревня Меркушево, улица Бирюзовая, з/у 41	Аренда	Для ведения личного подсобного хозяйства (приусадебный земельный участок)	801
153	59:32:1310001:561	Российская Федерация, край Пермский, муниципальный округ Пермский, деревня Меркушево, улица Бирюзовая, з/у 47	Собственность	Для ведения личного подсобного хозяйства (приусадебный земельный участок)	801
154	59:32:1310001:562	Российская Федерация, край Пермский, муниципальный округ Пермский, деревня Меркушево, улица Бирюзовая, з/у 43	Аренда	Для ведения личного подсобного хозяйства (приусадебный земельный участок)	802
155	59:32:1310001:563	Российская Федерация, край Пермский, муниципальный округ Пермский, деревня Меркушево, улица Бирюзовая, з/у 38	Аренда	Для ведения личного подсобного хозяйства (приусадебный земельный участок)	803
156	59:32:1310001:564	Российская Федерация, край Пермский, муниципальный округ Пермский, деревня Меркушево, улица Бирюзовая, з/у 36	Аренда	Для ведения личного подсобного хозяйства (приусадебный земельный участок)	805
157	59:32:1310001:565	Российская Федерация, край Пермский, муниципальный округ Пермский, деревня Меркушево, улица Бирюзовая, з/у 45	Аренда	Для ведения личного подсобного хозяйства (приусадебный земельный участок)	803
158	59:32:1310001:566	Российская Федерация, край Пермский, муниципальный округ Пермский, деревня Меркушево, улица Бирюзовая, з/у 40	Аренда	Для ведения личного подсобного хозяйства (приусадебный земельный участок)	808

159	59:32:1310001:567	Российская Федерация, край Пермский, муниципальный округ Пермский, деревня Меркушево, улица Бирюзовая, з/у 49	Аренда	Для ведения личного подсобного хозяйства (приусадебный земельный участок)	803
160	59:32:1310001:568	Российская Федерация, край Пермский, муниципальный округ Пермский, деревня Меркушево, улица Бирюзовая, з/у 44	Собственность	Для ведения личного подсобного хозяйства (приусадебный земельный участок)	838
161	59:32:1310001:569	Российская Федерация, край Пермский, муниципальный округ Пермский, деревня Меркушево, улица Бирюзовая, з/у 53	Аренда	Для ведения личного подсобного хозяйства (приусадебный земельный участок)	803
162	59:32:1310001:570	Российская Федерация, край Пермский, муниципальный округ Пермский, деревня Меркушево, улица Бирюзовая, з/у 51	Собственность	Для ведения личного подсобного хозяйства (приусадебный земельный участок)	802
163	59:32:1310001:571	Российская Федерация, край Пермский, муниципальный округ Пермский, деревня Меркушево, улица Лазурная, з/у 38	Общая долевая собственность	Для индивидуального жилищного строительства	1788
164	59:32:1310001:572	Российская Федерация, край Пермский, муниципальный округ Пермский, деревня Меркушево, улица Янтарная, з/у 30	Общая долевая собственность	Для личного подсобного хозяйства	1027
165	59:32:1310001:573	Российская Федерация, край Пермский, муниципальный округ Пермский, деревня Меркушево, улица Янтарная, з/у 23	Общая долевая собственность	Для личного подсобного хозяйства	1485
166	59:32:1310001:574	Российская Федерация, край Пермский, муниципальный округ Пермский, деревня Меркушево, улица Бирюзовая, з/у 39	Аренда	Для ведения личного подсобного хозяйства (приусадебный земельный участок)	1147
167	59:32:1310001:575	Пермский край, р-н Пермский, с.п. Лобановское, д. Меркушево, ул. Лазурная	Общая долевая собственность	Для ведения личного подсобного хозяйства	1896
168	59:32:1310001:579	Пермский край, Пермский муниципальный округ, д. Меркушево	Аренда	Ведение огородничества	1200
169	59:32:1310001:580	Пермский край, Пермский муниципальный округ, д. Меркушево	Аренда	Ведение огородничества	1318
170	59:32:1310001:581	Пермский край, Пермский муниципальный округ, д. Меркушево	Собственность	Ведение огородничества	1200
171	59:32:1310001:68	Российская Федерация, край Пермский, муниципальный округ Пермский, деревня Меркушево, улица Лазурная, з/у 8	Собственность	Для ведения личного подсобного хозяйства	1000



172	59:32:1310001:72	Российская Федерация, край Пермский, муниципальный округ Пермский, деревня Меркушево, улица Янтарная, з/у 9	Собственность	Для садоводства	989
173	59:32:1310001:73	Пермский край, Пермский р-н, Лобановское с/п, д. Меркушево	Собственность	Для садоводства	600
174	59:32:1310001:78	Российская Федерация, край Пермский, муниципальный округ Пермский, деревня Меркушево, улица Бирюзовая, з/у 17	Общая долевая собственность	Для садоводства	1571
175	59:32:1310001:79	Российская Федерация, край Пермский, муниципальный округ Пермский, деревня Меркушево, улица Бирюзовая, з/у 29	Собственность	Отдельно стоящие многоквартирные жилые дома с приусадебными участками этажностью не выше 3 этажей	1000
176	59:32:1310001:80	Российская Федерация, край Пермский, муниципальный округ Пермский, деревня Меркушево, улица Бирюзовая, з/у 31	Собственность	Для личного подсобного хозяйства	1000
177	59:32:1310001:9	Пермский край, Пермский р-н, Лобановское с/п, д. Меркушево	Собственность	Для личного подсобного хозяйства	1429
178	59:32:1310001:98	Пермский край, р-н Пермский, д. Меркушево	Собственность	Для ведения личного подсобного хозяйства	1500
179	59:32:1310001:583	Российская Федерация, край Пермский, муниципальный округ Пермский, деревня Меркушево, улица Бирюзовая, з/у 4	-	Для ведения личного подсобного хозяйства (приусадебный земельный участок)	2524
180	59:32:1310002:13	Российская Федерация, край Пермский, муниципальный округ Пермский, деревня Меркушево, улица Бирюзовая, з/у 3	Собственность	Для ведения личного подсобного хозяйства	1105
181	59:32:0000000:15574	Пермский край, р-н Пермский, с.п. Лобановское, д. Меркушево, ул. Лазурная	Собственность	Для ведения личного подсобного хозяйства	1490
182	59:32:0000000:15575	Пермский край, р-н Пермский, с.п. Лобановское, д. Меркушево, ул. Лазурная	Собственность	Для ведения личного подсобного хозяйства	3113
183	59:32:1310002:7	Российская Федерация, край Пермский, м.о. Пермский, д Меркушево, ул Янтарная, зу 2	Собственность	Для личного подсобного хозяйства	1416
184	59:32:1310002:9	Пермский край, Пермский район, д. Меркушево, ст.пос Мотор	Собственность	для ведения личного подсобного хозяйства	1599

185	59:32:0000000:14559	Пермский край, Пермский р-н, Лобановское с/п, д. Меркушево, ст.пос Мотор	-	Для ведения личного подсобного хозяйства	1811
186	59:32:0000000:15782	Пермский край, Пермский район, Лобановское с/п, д. Меркушево, ул. Бирюзовая	Собственность	Ведение садоводства	1299
187	59:32:0000000:16156	Пермский край, Пермский муниципальный округ, д. Меркушево	Собственность	Для ведения личного подсобного хозяйства (приусадебный земельный участок)	3300

**Каталог координат зон обеспечения доступа  
(возможного установления сервитута)**

<b>№ точки</b>	<b>МСК-59, зона 2</b>	
	<b>X</b>	<b>Y</b>
1	499865.74	2242676.70
2	499862.32	2242677.42
3	499858.15	2242643.88
4	499861.53	2242643.27

## Исходные данные



**КОМИТЕТ  
ИМУЩЕСТВЕННЫХ ОТНОШЕНИЙ  
АДМИНИСТРАЦИИ ПЕРМСКОГО  
МУНИЦИПАЛЬНОГО ОКРУГА**

614065, г. Пермь, ул. Верхне-Муллинская, д. 74А  
Тел/факс (342) 294-62-11, тел. (342) 294-68-60

E-mail: kio@permraion.ru

12.02.2024 СЭД-2024-299-01-01-10-92

СЭД-31.2-1.00.Исх-451 № 05.02.2024

На № \_\_\_\_\_ от \_\_\_\_\_

**О предоставлении информации**

Руководителю управления  
кадастровых и проектных работ  
Государственного бюджетного  
учреждения Пермского края «Центр  
технической инвентаризации и  
кадастровой оценки Пермского  
края»

Гивчак Е.В.

Уважаемая Евгения Владимировна!

В ответ на Ваше письмо о предоставлении исходных данных согласно пункта 7 технического задания муниципального контракта от 28.12.2023 № 0356500001423005981 на выполнение работ по разработке проектов межевания территории и проведение комплексных кадастровых работ в отношении кадастровых кварталов с учетными номерами 59:32:0390001, 59:32:0430001, 59:32:0450001, 59:32:0920001, 59:32:1170001, 59:32:1310001 комитет имущественных отношений администрации Пермского муниципального округа Пермского края (далее – Комитет) сообщает следующее.

Согласно вышеуказанному пункту все запрашиваемые Вами документы высланы на электронную почту, указанную в муниципальном контракте в течении 3 рабочих дней, со дня подписания контракта.

Также на электронную почту [ziatdinova@ctipk.ru](mailto:ziatdinova@ctipk.ru):

- 30 января 2024 года продублированы исходные данные в части пунктов 1, 3 - 9, 10 (частично в отношении 3 кварталов), 12;
- в начале февраля 2024 года направлены актуальные кадастровые планы вышеперечисленных кварталов, а также полная информация по пункту 10, 12, 13, 14.

Сведениями о переадресации объектов капитального строительства в вышеуказанных кадастровых кварталах Пермского муниципального округа Комитет не располагает.

Извещение о начале выполнения комплексных кадастровых работ опубликовано в еженедельной газете Пермского округа «Нива» от 11.01.2024 № 1 (8756), на официальном сайте Пермского муниципального округа Пермского края 09.01.2024 (<https://permraion.ru/kkr-2024/>), на официальном сайте министерства по управлению имуществом и градостроительной деятельности Пермского края 15.01.2024 (<https://migd.permkrai.ru/dokumenty/317435/>), на



официальном сайте Управления Росреестра (<https://rosreestr.gov.ru/open-service/statistika-i-analitika/kkompleksnye-kadastrye-raboty/izveshcheniya-ot-nachale-provedeniya-kompleksnykh-kadastrykh-rabot/2024/>).

Извещение об уточнении контактных данных кадастровых инженеров при выполнении комплексных кадастровых работ в 2024 году опубликовано в еженедельной газете Пермского округа «Нива» от 08.02.2024 № 5 (8760), на официальном сайте Пермского муниципального округа Пермского края 07.02.2024 (<https://permraion.ru/kkr-2024/>), письмом от 07.02.2024 № СЭД-2024-299-01-01-10-76 извещение направлено в адрес министерства по управлению имуществом и градостроительной деятельности Пермского края и Управления Росреестра по Пермскому краю для публикации.

Дополнительно сообщаем, что Комитетом сделан запрос в адрес Управления Росреестра по Пермскому краю о предоставлении информации об объектах недвижимости и земельных участках, расположенных в пределах вышеуказанных кадастровых кварталов, сведения о которых были внесены в ЕГРН на основании решений суда.

Полученная информация будет перенаправлено дополнительно на электронную почту [ziatdinova@ctipk.ru](mailto:ziatdinova@ctipk.ru).

Председатель комитета



Е.А. Демидова

Левченко Ольга Александровна  
296-34-00





**КОМИТЕТ  
ИМУЩЕСТВЕННЫХ ОТНОШЕНИЙ  
АДМИНИСТРАЦИИ ПЕРМСКОГО  
МУНИЦИПАЛЬНОГО ОКРУГА**

614065, г. Пермь, ул. Верхне-Муллинская, д. 74А

Тел/факс (342) 294-62-11, тел. (342) 294-68-60

E-mail: kio@permraion.ru

16.02.2024

СЭД-2024-299-01-01-10-110

СЭД-31.2-1.00.Исх-451 № 05.02.2024

На № \_\_\_\_\_ от \_\_\_\_\_

**О предоставлении информации**

Руководителю управления  
кадастровых и проектных работ  
Государственного бюджетного  
учреждения Пермского края «Центр  
технической инвентаризации и  
кадастровой оценки Пермского  
края»

Гивчак Е.В.

Уважаемая Евгения Владимировна!

В ответ на Ваше письмо о предоставлении исходных данных в части предоставлении информации об объектах недвижимости и земельных участках, расположенных в пределах кадастровых кварталов: 59:32:0390001, 59:32:0430001, 59:32:0450001, 59:32:0920001, 59:32:1170001, 59:32:1310001, сведения о которых были внесены в ЕГРН на основании решений суда комитет имущественных отношений администрации Пермского муниципального округа Пермского края направляет Вам письмо Управления Федеральной службы государственной регистрации, кадастра и картографии по Пермскому краю.

Приложение на 1 л. в 1 экз.

Председатель комитета



Е.А. Демидова

Левченко Ольга Александровна  
296-34-00





**ФЕДЕРАЛЬНАЯ СЛУЖБА  
ГОСУДАРСТВЕННОЙ РЕГИСТРАЦИИ,  
КАДАСТРА И КАРТОГРАФИИ  
(РОСРЕЕСТР)**

**Управление Федеральной службы  
государственной регистрации,  
кадастра и картографии по Пермскому краю  
(Управление Росреестра по Пермскому краю)**

Ленина ул., д.66/2, г. Пермь, 614990  
тел. (342) 205-95-59, факс (342) 205-96-93  
[http:// www.rosreestr.gov.ru](http://www.rosreestr.gov.ru)

**13.02.2024 № 2.15-5/656-2024**

На № СД-2024-299-01-01-10-75 от 06.02.2024

**О рассмотрении обращения**

Председателю комитета  
имущественных отношений  
администрации Пермского  
муниципального округа Пермского  
края

Демидовой Е.А.

Уважаемая Елена Александровна!

Управление Росреестра по Пермскому краю (далее – Управление) рассмотрев Ваше обращения от 07.02.2024 № 2.15-5/474-2024 по вопросу предоставления информации об объектах недвижимости и земельных участках, расположенных в кадастровых кварталах: 59:32:0390001, 59:32:0430001, 59:32:0450001, 59:32:0920001, 59:32:1170001, 59:32:1310001, сведения о которых были внесены в Единый государственный реестр недвижимости (далее – ЕГРН) на основании решений суда, сообщает следующее.

Предоставление сведений из ЕГРН регламентировано статьями 62, 63 Федерального закона от 13.07.2015 № 218-ФЗ «О государственной регистрации недвижимости» (далее – Закон №218-ФЗ). Приказом Федеральной службы государственной регистрации, кадастра и картографии от 04.09.2020 № П/0329 (далее – Приказ П/0329) установлены формы документов, в виде которых предоставляются сведения из ЕГРН, а также состав содержащихся в них сведений.

Предоставление информации об объектах недвижимости и земельных участках, сведения о которых были внесены в ЕГРН на основании решений суда, не предусмотрено Законом о регистрации и Приказом П/0329.

Инструментов для автоматизированного поиска данных сведений в Управлении нет. Управление выражает готовность в оказании содействия при формировании перечня объектов недвижимости, сведения о которых были внесены в ЕГРН на основании решений суда, после уточнения списка объектов недвижимости, по сведениям ЕГРН имеющих уточненную площадь и которые планируется включить в карта-план для исправления реестровых ошибок.

Управление информирует о возможности получения государственных услуг Росреестра в электронном виде посредством обращения на его официальный сайт [rosreestr.gov.ru](http://rosreestr.gov.ru).

Начальник отдела ведения  
ЕГРН, повышения качества  
данных ЕГРН

Цупрева Ольга Викторовна  
(342)205-95-65 (доб. 19-50)



Е.В. Крохалева

